

**Dopuna Zahteva za odlučivanje o potrebi procene uticaja PROJEKTA:  
Izgradnja naftovoda granica Mađarske – Novi Sad, u skladu sa vašim  
zahtevom broj 005051883 2025 od 15.01.2026. godine**

**30.01.2026.**

**Svi uslovi zaštite prirode i zaštite spomenika kulture koji se  
odnose na realizaciju projekta Izgradnja naftovoda granica  
Mađarske – Novi Sad, izdati od strane nadležnih organa:**



Покрајински завод за заштиту природе, Нови Сад, ул. Радничка бр. 20а (у даљем тексту: Завод), на основу чланова 9. 42. и 57. Закона о заштити природе („Службени гласник РС“, бр. 36/2009, 88/2010, 91/2010–исправка, 14/2016 и 95/2018 - други закон, 71/2021, у даљем тексту: Закон), чланом 136. Закона о општем управном поступку („Службени гласник РС“, бр. 18/2016 и 95/2018 - аутентично тумачење и 2/2023 - одлука УС), поступајући по захтеву број 204/2024-02 од 15.03.2024. године, Агенције за просторно планирање и урбанизам Републике Србије, ул. Краља Милутина бр. 10а, Београд, за израду Просторног плана подручја посебне намене нафтовода граница Мађарске – Нови Сад са елементима детаљне регулације, дана 05.04.2024. године под 03 бр. 020-925/2 године доноси:

### РЕШЕЊЕ

#### о условима заштите природе

1. Покрајински завод за заштиту природе примио је дана 26.03.2024. године захтев заведен под бројем 03 бр. 020-925, од стране Агенције за просторно планирање и урбанизам Републике Србије из Београда, која се обратила Заводу са захтевом за издавање услова заштите природе за потребе израде Просторног плана подручја посебне намене нафтовода граница Мађарске – Нови Сад са елементима детаљне регулације.

У обухвату предметног Просторног плана налазе се:

- Парк природе „Јегричка“ (Покрајинска скупштинска одлука о заштити Парка природе Јегричка, „Службени лист АПВ, бр. 49/2022“);
- Парк природе „Бељанска бара“ (Одлука о проглашењу заштићеног подручја Парка природе "Бељанска бара", „Службени лист општине Србобран“, бр. 6/2013 и „Службени лист општине Бечеј“, бр. 7/2013);
- Заштићено станиште „Велики римски шанац“ (на основу члана 42. став 6. и 7. Закона поступак заштите природног подручја је покренут када Завод достави студију заштите надлежном органу и Министарство обавести јавност о поступку покретања заштите природног подручја на интернет страници Министарства, што је извршено 20.07.2020. године <https://www.ekologija.gov.rs/obavestenja/zastita-prirode/obavestenje-o-postupku-pokretanja-zastite-zasticenog-stanista-veliki-rimski-sanac>. Подручје за које је покренут поступак заштите сматра се заштићеним у складу са Законом, а до доношења акта о проглашењу примењују се мере прописане у студији заштите.);
- Парк природе „Мртваје горњег Потисја“ (Покрајинска скупштинска одлука о заштити Парка природе „Мртваје горњег Потисја“, „Службени лист АПВ“ бр. 35/2023);
- Предео изузетних одлика „Кањишки јараши“ (Покрајинска скупштинска одлука о заштити Предела изузетних одлика „Кањишки јараши“, „Службени лист АПВ“ бр. 35/2023);
- Парк природе „Камараш“ (Одлука о заштити ПП „Камараш“, „Службени лист СО Кањижа“ бр. 4/2005 и 7/2017);
- еколошки значајна подручја: „Јегричка“ (ред. бр. 10) унутар кога се налазе: међународно значајна подручје за биљке – „ІРА“ (Important Plant Area) „Римски

шанац“ и „Жабалска хумка са слатином“ и међународно и национално значајно подручје за птице – „IBA“ (Important Bird Area) под називом „Јегричка“ са класификационим кодом „RS004IBA“; еколошки значајно подручје „Суботичка језера и пустаре“ (ред. бр. 1) унутар којег су издвојена: међународно значајна подручје за биљке – „IPA“ (Important Plant Area) „Северна Бачка II“ и међународно и национално значајно подручје за птице – „IBA“ (Important Bird Area) под називом „Суботичка језера и пустаре“ са класификационим код „RS002IBA“ (Уредба о еколошкој мрежи „Службени гласник РС“, бр. 102/2010).

- међународни еколошки коридори река Тиса и Киреш (Уредба о еколошкој мрежи „Службени гласник РС“, бр. 102/2010) као и више регионалних и локалних еколошких коридора;

- станишта строго заштићених и заштићених врста од националног значаја регистрована у бази података Завода у складу са критеријумима Правилника о проглашењу и заштити строго заштићених и заштићених дивљих врста биљака, животиња и гљива („Службени гласник РС“, бр. 5/2010, 47/2011, 32/2016 и 98/2016): KAN10b „Хатут дуж“, BEC02 „Чик доњи ток“, NSA14д „Новосадски Велики рит и Ратно острво“ и NSA24а „Пејићев рит“.

Сходно томе, издају се следећи услови заштите природе израду предметног плана изван заштићених подручја II категорије:

1. Уређење и коришћење простора на подручју Парк природе „Камараш“ и Парк природе „Бељанска бара“ треба да се одвијају у складу са мерама заштите дефинисаним у актима о заштити.
2. Забрањено је планирање одлагања отпадног материјала, постављања било каквих привремених објеката/материјала за потребе радова, као и паркирања или сервисирања механизације и претакања горива на просторима заштићених добара, регистрованих станишта строго заштићених и заштићених врста и еколошких коридора (Прилог 1).
3. Планирање експлоатације земље и песка није дозвољена на заштићеним подручјима, на просторима регистрованих станишта строго заштићених и заштићених врста и еколошких коридора.
4. Изградњу нафтовода планирати у складу са потребама очувања еколошких својстава водотокова/мелиоративних канала као станишта и еколошких коридора:
  - 4.1. У највећој могућој мери очувати морфологију приобаља и обалног појаса. На деоницама на којима не постоје алтернативна решења и потребно је извршити регулацију водотока/канала, применити техничка и биотехничка решења, којима се обезбеђује очување карактеристика обала и корита (степеничасти пад дна, вијугавост корита, благе косине храпаве површине итд.);
  - 4.2. Није дозвољено зацевање водотока/канала који су назначени као еколошки коридори;
  - 4.3. Сачувати или формирати појас вегетације уз обалу, као предуслов функционалности коридора. Минимална вегетација обале је травни појас ширине 4 метара, а на деоницама где је ширина обалног појаса већа од 8 метара, планирати подизање појасева високог зеленила.
5. Заштиту дивљих врста планирати у складу са члановима 71., 72., 74., 80. и 81. Закона о заштити природе и повезаним подзаконским актима, као и у складу са обавезама



прописаних Законом о потврђивању Конвенције о очувању европске дивље флоре и фауне и природних станишта („Службени гласник РС - Међународни уговори“, бр. 102/2007), кроз следеће активности:

- 5.1. Ради смањења угинућа животиња током радова на изградњи нафтовода, а са посебним освртом на мере заштите строго заштићених и заштићених врста дефинисаних члановима 4. и 6. Правилника о проглашењу и заштити строго заштићених и заштићених дивљих врста биљака, животиња и гљива („Службени гласник РС“, бр. 5/2010, 47/2011, 32/2016 и 98/2016):
  - Преко ископа на траси најмање на сваких 500 m поставити привремени прелаз за животиње чија ширина није мања од 3 m. Привремени прелаз за животиње направити од дрвених дасака и прекрити слојем земље;
  - Разматрати потребу постављања оgrade за дивљач, у складу са резултатима процене утицаја на животну средину.
6. Планирати да се након завршетка радова на изградњи нафтовода изврши реконструкција приоритетних типова станишта и станишта строго заштићених врста по прибављеним условима заштите природе од надлежних институција у складу са законом и успостави мониторинг обнове станишта.
  - 6.1. Одстрањени травни покривач користити за ревитализацију;
  - 6.2. Узурпиране површине на слатинским и степским стаништима након завршетка радова поравнати и периодично косити најмање 2 пута годишње, током наредне 3 године (по потреби и дуже, у зависности од резултата мониторинга).
7. Радове и активности на изградњи, планирати тако да се максимално користите постојећи путеви и већ коришћене површине, како би се умањили негативни утицаји (уклањање вегетације и др.) на околину.
8. Планиране активности на изградњи нафтовода обављати тако да се механизација за постављање инфраструктуре креће само једном страном пројектоване трасе.
9. Затрпавање ископа обавити у што краћем временском року, највише три недеље у вегетационом периоду (март-октобар) и пет недеља ван вегетационог периода.
10. Планирати да се приликом ископа:
  - 10.1. На местима где ће се полагати инфраструктура, обавезно издвојити хумус и исти користити за санацију терена након завршетка радова;
  - 10.2. Забрани насипање депресија и влажних станишта током уређења терена.
11. Уклањање маркантних елемената станишта који могу да послуже за гнежђење птица (појединачна стабла и жбунови), планирати изван периода гнежђења строго заштићених врста птица: од 2. јула текуће до 30. марта наредне године.
12. Радове планирати и изводити у простору градилишта и у складу са грађевинском дозволом, а све етапе радова правовремено пријавити надлежним службама, органима локалне самоуправе, организацијама које врше надзор и другим корисницима простора.
13. Све предвиђене активности на изградњи планирати и извести у складу са дефинисаним техничким стандардима и нормативима за предвиђене радове и према одредбама позитивних прописа везаних за безбедност по животну средину.
14. Градилиште организовати на минималној површини потребној за његово функционисање, а манипулативне површине просторно ограничити како би се избегле негативне последице на непосредно окружење.

15. Планирати да се на месту укрштања трасе нафтовода са каналима, саобраћајном и енергетском инфраструктуром, а где се примењује метод подбушивања, предузму све мере како би се спречило изливање горива, мазива и других штетних и опасних материја у земљиште, површинске и подземне воде.
16. Приликом подбушивања као испирни флуид користити чисту воду и лаку исплаку.
17. Воду или исплаку депоновати у одговарајуће непропусне базене или посуде.
18. Планирати да се таложни базени празне од седимената и нечистоће под условима и на локацији коју одреди надлежна комунална служба.
19. По завршетку бушења установити забрану слободног испуштања остатака исплаке у земљиште.
20. Горива и уља транспортовати у посебним, за ту сврху прилагођеним посудама. Планирати да се у току допуњавања горива и мењања уља око возила и машина поставити одговарајућу заштитну фолију коју након употребе треба одложити на законом прописан начин и локацију. Исто важи за амбалажу горива, уља и мазива, поштујући при том мере заштите прописане законском регулативом која се односи на опасне материје.
21. У случају квара на бушећој гарнитурџ, транспортним средствима или другој ангажованој механизацији, гориво, машинска и друга уља не смеју се директно упуштати у земљиште и водотокове, већ се иста морају адекватно сакупљати и евакуисати на прописан начин до локације коју одреди надлежна комунална служба.
22. У случају акцидентног загађења земљишта, површинских и подземних вода предвидети тренутну обуставу радова и спровођење санационе мере у циљу заштите земљишта и подземних вода.
23. На месту акцидента, након санације нанети нови, незагађени слој земљишта.
24. Утврдити инжењерско геолошке карактеристике носивости тла и на основу тога изводити радове. Приликом извођења радова не сме доћи до промена инжењерскогеолошких карактеристика тла (појава улегнућа, клизања и др.).
25. Обезбедити услове очувања ресурса, односно рационално коришћење земљишта приликом извођења радова. У том смислу, планирати да се хумусни слој земљишта, уклоњен током извођења радова, депонује на означеном месту, сачува и употреби у поступку санације, односно спровођења инжењерско-биолошких мера стабилизације тла, као и озелењавања терена након изведених радова.
26. Предвидети забрану одлагања отпада и свих врста опасних материја, одлагање ископаног земљаног и другог материјала унутар водотокова и у приобалном појасу, као и запуњавање влажних и забарених делова терена овим материјалима.
27. Током извођења радова на изградњи нафтоводада, планирати систематско прикупљање и депоновање грађевинског шута и чврстог отпада који се јавља у процесу изградње и боравка радника.
28. У складу са Законом о водама, забрањено је испуштање непречишћених и недовољно пречишћених отпадних вода у крајњи реципијент.
29. Планским и грађевинско-техничким мерама ниво емитоване буке усагласити са захтевима Уредбе о индикаторима буке, граничним вредностима, методама за оцењивање индикатора буке, узнемиравања и штетних ефеката буке у животној средини („Службени гласник РС“, бр. 75/10).
30. Уколико се у току радова наиђе на геолошка или палеонтолошка документа (фосили, минерали, кристали и др.) која би могла представљати заштићену природну вредност,

налазач је дужан да пријави Министарству заштите животне средине, у року од осам дана од дана проналаска и предузме мере заштите од уништења, оштећивања или крађе до доласка овлашћеног лица.

2. Нацрт предметног Плана подручја посебне намене проследети овом Заводу на мишљење о испуњености услова заштите природе.
3. Ово Решење не ослобађа подносиоца захтева од прибављања и других услова, дозвола и сагласности предвиђених позитивним прописима.
4. За све друге радове/активности на предметном подручју или промене техничке документације, потребно је Заводу поднети нов захтев за издавање услова заштите природе.
5. Уколико подносилац захтева у року од две године од дана достављања овог Решења не отпочне радове и активности за које је ово Решење о условима заштите природе издато, дужан је да од Завода прибави ново решење о условима.
6. За радове и активности који се односе на простор који се налази у границама Парка природе „Јегричка“, Парка природе „Мртваје горњег Потисја“, Заштићеног станишта „Велики римски шанац“ и Предела изузетних одлика „Кањишки јараши“ неопходно је обратити се Покрајинском секретаријату за урбанизам и заштиту животне средине, у складу са чланом 9. Закона.
7. Подносилац захтева је ослобођен плаћања таксе за издавање овог решења у складу са Покрајинском скупштинском одлуком о допунама Покрајинске скупштинске одлуке о покрајинским административним таксама („Службени лист АПВ“, бр. 40/2019, 59/2020 - усклађени дин. изн., 45/2021 - усклађени дин. изн., 54/2021, 52/2022 и 43/2023-усклађени дин. изн.).

### **О б р а з л о ж е њ е**

Покрајински завод за заштиту природе примио је дана 26.03.2024. године захтев заведен под бројем 03 бр. 020-925, од стране Агенције за просторно планирање и урбанизам Републике Србије из Београда, која се обратила Заводу са захтевом за издавање услова заштите природе за потребе израде Просторног плана подручја посебне намене нафтовода граница Мађарске – Нови Сад са елементима детаљне регулације.

Одредбом члана 102. и 103. Закона („Службени гласник РС“, бр. 36/09, 88/10 и 91/10 - исправка, 14/2016 и 95/2018 - други закон и 71/2021) одређено је да организација за заштиту природе, тј. Покрајински завод за заштиту природе утврђује услове заштите и даје податке о заштићеним природним добрима у поступку израде просторних и других планова, односно основа (шумских, водопривредних, ловних, риболовних и др.) и друге инвестиционо-техничке документације.

На основу достављеног захтева и пратеће документације подносиоца захтева, утврђено је да је предмет захтева издавање услова заштите природе за потребе израде Просторног плана подручја посебне намене нафтовода граница Мађарске – Нови Сад са елементима детаљне регулације.

Увидом у Покрајински регистар заштићених природних добара и документацију Завода, а у складу са прописима који регулишу област заштите природе, утврђени су услови заштите природе из диспозитива овог решења.

У обухвату предметног Просторног плана налазе се:

- Парк природе „Јегричка“ (Покрајинска скупштинска одлука заштити Парка природе Јегричка, „Службени лист АПВ, бр. 49/2022“);
- Парк природе „Бељанска бара“ (Одлука о проглашењу заштићеног подручја Парка природе "Бељанска бара", „Службени лист општине Србобран“, бр. 6/2013 и „Службени лист општине Бечеј“, бр. 7/2013);
- Заштићено станиште „Велики римски шанац“ (на основу члана 42. став 6. и 7. Закона поступак заштите природног подручја је покренут када Завод достави студију заштите надлежном органу и Министарство обавести јавност о поступку покретања заштите природног подручја на интернет страници Министарства, што је извршено 20.07.2020. године <https://www.ekologija.gov.rs/obavestenja/zastita-prirode/obavestjenje-o-postupku-pokretanja-zastite-zasticenog-stanista-veliki-rimski-sanac>. Подручје за које је покренут поступак заштите сматра се заштићеним у складу са Законом, а до доношења акта о проглашењу примењују се мере прописане у студији заштите.);
- Парк природе „Мртваје горњег Потисја“ (Покрајинска скупштинска одлука о заштити Парка природе „Мртваје горњег Потисја“, „Службени лист АПВ“ бр. 35/2023);
- Предео изузетних одлика „Кањишки јараши“ (Покрајинска скупштинска одлука о заштити Предела изузетних одлика „Кањишки јараши“, „Службени лист АПВ“ бр. 35/2023);
- Парк природе „Камараш“ (Одлука о заштити ПП „Камараш“, „Службени лист СО Кањижа“ бр. 4/2005 и 7/2017);
- еколошки значајна подручја: „Јегричка“ (ред. бр. 10) унутар кога се налазе: међународно значајна подручје за биљке – „IPA“ (Important Plant Area) „Римски шанац“ и „Жабалска хумка са слатином“ и међународно и национално значајно подручје за птице – „IBA“ (Important Bird Area) под називом „Јегричка“ са класификационим кодом „RS004IBA“; еколошки значајно подручје „Суботичка језера и пустаре“ (ред. бр. 1) унутар којег су издвојена: међународно значајна подручје за биљке – „IPA“ (Important Plant Area) „Северна Бачка II“ и међународно и национално значајно подручје за птице – „IBA“ (Important Bird Area) под називом „Суботичка језера и пустаре“ са класификационим код „RS002IBA“ (Уредба о еколошкој мрежи „Службени гласник РС“, бр. 102/2010).
- међународни еколошки коридори река Тиса и Киреш (Уредба о еколошкој мрежи „Службени гласник РС“, бр. 102/2010) као и више регионалних и локалних еколошких коридора;
- станишта строго заштићених и заштићених врста од националног значаја регистрована у бази података Завода у складу са критеријумима Правилника о проглашењу и заштити строго заштићених и заштићених дивљих врста биљака, животиња и гљива („Службени гласник РС“, бр. 5/2010, 47/2011, 32/2016 и 98/2016): KAN10b „Хатут дуж“, ВЕС02 „Чик доњи ток“, NSA14д „Новосадски Велики рит и Ратно острво“ и NSA24a „Пејићев рит“.

Положај траса нафтовода у односу на елементе еколошке мреже приказан је на карти која је саставни део Решења.

Услови прописани тачкама 1 - 7. израђени су у складу са чланом 21. Закона о заштити животне средине („Службени гласник РС“, бр. 135/04, 36/2009 - други закон, 72/2009 – други закон, 43/2011 одлука – УС, 14/2016, 76/2018 и 95/2018-други закон) којим

је дефинисан принцип интегрисане заштите природе и животне средине: „Заштита природних вредности остварује се спровођењем мера за очување њиховог квалитета, количина и резерви, као и природних процеса, односно њихове међузависности и природне равнотеже у целини“. Очување природних процеса и заштита природних вредности у антропогеном пределу захтева исте мере које су предуслов стварања здраве животне средине, а право на здраву средину обезбеђено је Уставом Републике Србије.

Услови из овог Решења су дефинисани у складу са чланом 7. став 3), 4), 5) и 7) Закона, по коме се заштита природе реализује „... спровођењем мера заштите природе и предела; утврђивањем услова и мера заштите природе и заштићених природних добара и предела у просторним и урбанистичким плановима, пројектној документацији, основама и програмима...од утицаја на природу...као и ублажавањем штетних последица које су настале активностима у природи“.

Чланом 8. Закона дефинисано је планирање, уређење и коришћење простора. Планирање и уређење простора спроводи се на основу просторних и урбанистичких планова, планске и пројектне документације, у складу са мерама и условима заштите природе. Носилац пројекта дужан је да поступа у складу са мерама заштите природе, на начин да се избегну, или сведу на најмању меру угрожавања или оштећења природе. Према члану 9. у поступку израде планова, пројеката и активности из члана 8. Закона прибављају се услови заштите природе. Акт о условима заштите природе, између осталог, садржи процену да ли се планирани радови и активности могу реализовати са становишта циљева заштите природе.

Такође у складу са чланом 9. Закона, обавештавамо вас да Акт о условима заштите природе за заштићено подручје које проглашава надлежни орган аутономне покрајине, издаје надлежни орган аутономне покрајине по претходно прибављеној стручној основи надлежног завода. Изузетно у поступку израде планова или пројеката на подручјима која нису обухваћена ст. 8. и 9. овог члана акт о условима заштите природе издаје надлежни завод за заштиту природе.

Законски основ за доношење решења:

Закон о заштити природе („Службени гласник РС“, бр. 36/2009, 88/2010, 91/2010 - испр., 14/2016, 95/2018 – други закон и 71/2021); Закон о заштити животне средине („Службени гласник РС“, бр. 135/04, 36/2009 - други закон, 72/2009 – други закон, 43/2011 одлука – УС, 14/2016, 76/2018 и 95/2018-други закон); Закон о заштити ваздуха („Службени гласник РС“, бр. 36/2009, 10/2013 и 26/2021 - др. закон); Закон о енергетици („Службени гласник РС“, бр. 145/2014, 95/2018 - др. закон, 40/2021, 35/2023 - др. закон и 62/2023); Закон потврђивању Конвенције о очувању европске дивље флоре и фауне и природних станишта („Службени гласник РС - Међународни уговори“, бр. 102/2007); Уредба о граничним вредностима емисије загађујућих материја у воде и роковима за њихово достизање („Службени гласник РС“, бр. 67/2011, 48/2012 и 1/2016); Уредба о еколошкој мрежи („Службени гласник РС“, бр. 102/2010); Правилник о проглашењу и заштити строго заштићених и заштићених дивљих врста биљака, животиња и гљива („Службени гласник РС“, бр. 5/2010, 47/2011, 32/2016 и 98/2016).

Предметне активности се могу реализовати под условима дефинисаним овим Решењем, јер је процењено да неће значајно утицати на природне вредности подручја.

На основу свега наведеног, одлучено је као у диспозитиву овог Решења.

Такса на захтев и такса на за решење, по Тар. бр. 186а су наплаћене у складу са Законом о републичким административним таксама („Службени гласник РС“, бр. 43/2003, 51/2003-исправка, 61/2005, 101/2005-др. закон, 5/2009, 54/2009, 50/2011, 93/2012, 65/2013-

**Упутство о правном средству:** Против овог решења може се изјавити жалба Покрајинском секретаријату за урбанизам и заштиту животне средине у року од 15 дана од дана пријема решења. Уз доказ о уплати републичке административне таксе у износу од 560,00 динара на текући рачун 840-742221843-57, позив на број 11223 по моделу 97. Жалба се предаје писмено или издаје усмено на записник Покрајинског завода за заштиту природе.

ВД ДИРЕКТОРА

др Желька Јеличић Маринковић

- Подносиоцу захтева
- Документацији
- Архиви





Покрајински завод за заштиту природе, Нови Сад, ул. Радничка бр. 20а (у даљем тексту: Завод), на основу чланова 9. 42. и 57. Закона о заштити природе („Службени гласник РС“, бр. 36/2009, 88/2010, 91/2010–исправка, 14/2016 и 95/2018 - други закон, 71/2021, у даљем тексту: Закон), чланом 136. Закона о општем управном поступку („Службени гласник РС“, бр. 18/2016 и 95/2018 - аутентично тумачење и 2/2023 - одлука УС), поступајући по захтеву број 204/2024-02 од 19.06.2024. године, Агенције за просторно планирање и урбанизам Републике Србије, ул. Краља Милутина бр. 10а, Београд, за израду Просторног плана подручја посебне намене нафтовода граница Мађарске – Нови Сад са елементима детаљне регулације, дана 04.07.2024. године под 03 бр. 019-2071/2 године доноси:

## РЕШЕЊЕ

### о условима заштите природе

1. Покрајински завод за заштиту природе примио је дана 26.06.2024. године захтев заведен под бројем 03 бр. 019-2071, од стране Агенције за просторно планирање и урбанизам Републике Србије из Београда, која се обратила Заводу са захтевом за издавање услова заштите природе за потребе израде Просторног плана подручја посебне намене нафтовода граница Мађарске – Нови Сад са елементима детаљне регулације.

У обухвату предметног Просторног плана налазе се:

- Парк природе „Јегричка“, подручје са режимом заштите II (другог) степена као и заштитна зона (Покрајинска скупштинска одлука о заштити Парка природе Јегричка, „Службени лист АПВ“, бр. 49/2022);
- Предео изузетних одлика „Кањишки јараши“, подручје са режимима заштите II (другог) и III (трећег) степена као и заштитна зона (Покрајинска скупштинска одлука о заштити Предела изузетних одлика „Кањишки јараши“, „Службени лист АПВ“ бр. 35/2023);
- Парк природе „Мртваје горњег Потисја“, подручје заштитне зоне (Покрајинска скупштинска одлука о заштити Парка природе „Мртваје горњег Потисја“, „Службени лист АПВ“ бр. 35/2023);
- Заштићено станиште „Велики римски шанац“, подручје са режимима заштите II (другог) и III (трећег) степена као и заштитна зона (на основу члана 42. став 6. и 7. Закона поступак заштите природног подручја је покренут када Завод достави студију заштите надлежном органу и Министарство обавести јавност о поступку покретања заштите природног подручја на интернет страници Министарства, што је извршено 20.07.2020. године <https://www.ekologija.gov.rs/obavestenja/zastita-prirode/obavestenje-o-postupku-pokretanja-zastite-zasticenog-stanista-veliki-rimski-sanac>. Подручје за које је покренут поступак заштите сматра се заштићеним у складу са Законом, а до доношења акта о проглашењу примењују се мере прописане у студији заштите.);
- Парк природе „Бељанска бара“, подручје заштитне зоне (Одлука о проглашењу заштићеног подручја Парка природе „Бељанска бара“, „Службени лист општине Србобран“, бр. 6/2013 и „Службени лист општине Бечеј“, бр. 7/2013);



- еколошки значајна подручја: „Јегричка“ (ред. бр. 10) унутар кога се налазе: међународно значајна подручје за биљке – „IPA“ (Important Plant Area) „Римски шанац“ и „Жабалска хумка са слатином“ и међународно и национално значајно подручје за птице – „IBA“ (Important Bird Area) под називом „Јегричка“ са класификационим кодом „RS004IBA“; еколошки значајно подручје „Суботичка језера и пустаре“ (ред. бр. 1) унутар којег су издвојена: међународно значајна подручје за биљке – „IPA“ (Important Plant Area) „Северна Бачка II“ и међународно и национално значајно подручје за птице – „IBA“ (Important Bird Area) под називом „Суботичка језера и пустаре“ са класификационим код „RS002IBA“ (Уредба о еколошкој мрежи „Службени гласник РС“, бр. 102/2010).
- међународни еколошки коридор река Киреш (Уредба о еколошкој мрежи „Службени гласник РС“, бр. 102/2010) као и више регионалних и локалних еколошких коридора;
- станишта строго заштићених и заштићених врста од националног значаја регистрована у бази података Завода у складу са критеријумима Правилника о проглашењу и заштити строго заштићених и заштићених дивљих врста биљака, животиња и гљива („Службени гласник РС“, бр. 5/2010, 47/2011, 32/2016 и 98/2016): KAN10b „Хатут дуж“, BEC02 „Чик доњи ток“, NSA14д „Новосадски Велики рит и Ратно острво“ и NSA24а „Пејићев рит“.

Сходно томе, издају се следећи услови заштите природе за израду предметног плана за део трасе који се налази изван граница заштићених подручја II категорије:

1. Уређење и коришћење простора на подручју Парка природе „Бељанска бара“ треба да се одвијају у складу са мерама заштите дефинисаним у актима о заштити.
2. Забрањено је планирање одлагања отпадног материјала, постављања било каквих привремених објеката/материјала за потребе радова, као и паркирања или сервисирања механизације и претакања горива на просторима заштићених добара, регистрованих станишта строго заштићених и заштићених врста и еколошких коридора (Прилог 1., 2. и 3.).
3. Планирање експлоатације земље и песка није дозвољена на заштићеним подручјима, на просторима регистрованих станишта строго заштићених и заштићених врста и еколошких коридора.
4. Изградњу нафтовода планирати у складу са потребама очувања еколошких својстава водотокова/мелиоративних канала као станишта и еколошких коридора:
  - 4.1. У највећој могућој мери очувати морфологију приобаља и обалног појаса. На деоницама на којима не постоје алтернативна решења и потребно је извршити регулацију водотока/канала, применити техничка и биотехничка решења, којима се обезбеђује очување карактеристика обала и корита (ступеничасти пад дна, вијугавост корита, благе косине храпаве површине итд.);
  - 4.2. Није дозвољено зацевање водотока/канала који су назначени као еколошки коридори;
  - 4.3. Сачувати или формирати појас вегетације уз обалу, као предуслов функционалности коридора. Минимална вегетација обале је травни појас ширине 4 метара, а на деоницама где је ширина обалног појаса већа од 8 метара, планирати подизање појасева високог зеленила.



5. Заштиту дивљих врста планирати у складу са члановима 71., 72., 74., 80. и 81. Закона о заштити природе и повезаним подзаконским актима, као и у складу са обавезама прописаних Законом о потврђивању Конвенције о очувању европске дивље флоре и фауне и природних станишта („Службени гласник РС - Међународни уговори“, бр. 102/2007), кроз следеће активности:
  - 5.1. Ради смањења угинућа животиња током радова на изградњи нафтовода и блок станица, а са посебним освртом на мере заштите строго заштићених и заштићених врста дефинисаних члановима 4. и 6. Правилника о проглашењу и заштити строго заштићених и заштићених дивљих врста биљака, животиња и гљива („Службени гласник РС“, бр. 5/2010, 47/2011, 32/2016 и 98/2016):
    - Преко ископа на траси најмање на сваких 500 m поставити привремени прелаз за животиње чија ширина није мања од 3 m. Привремени прелаз за животиње направити од дрвених дасака и прекрити слојем земље;
    - Разматрати потребу постављања оgrade за дивљач, у складу са резултатима процене утицаја на животну средину.
  6. Планирати да се након завршетка радова на изградњи нафтовода изврши реконструкција приоритетних типова станишта и станишта строго заштићених врста по прибављеним условима заштите природе од надлежних институција у складу са законом и успостави мониторинг обнове станишта.
    - 6.1. Одстрањени травни покривач користити за ревитализацију;
    - 6.2. Узурпиране површине на слатинским и степским стаништима након завршетка радова поравнати и периодично косити најмање 2 пута годишње, током наредне 3 године (по потреби и дуже, у зависности од резултата мониторинга).
  7. Радове и активности на изградњи, планирати тако да се максимално користите постојећи путеви и већ коришћене површине, како би се умањили негативни утицаји (уклањање вегетације и др.) на околину.
  8. Планиране активности на изградњи нафтовода обављати тако да се механизација за постављање инфраструктуре креће само једном страном пројектоване трасе.
  9. Затрпавање ископа обавити у што краћем временском року, највише три недеље у вегетационом периоду (март-октобар) и пет недеља ван вегетационог периода.
  10. Планирати да се приликом ископа и изградње блок станица:
    - 10.1. На местима где ће се полагати инфраструктура, обавезно издвојити хумус и исти користити за санацију терена након завршетка радова;
    - 10.2. Забрањено је насипање депресија и влажних станишта током уређења терена.
  11. Уклањање маркантних елемената станишта који могу да послуже за гнежђење птица (појединачна стабла и жбунови), планирати изван периода гнежђења строго заштићених врста птица: од 2. јула текуће до 30. марта наредне године.
  12. Радове планирати и изводити у простору градилишта и у складу са грађевинском дозволом, а све етапе радова правовремено пријавити надлежним службама, органима локалне самоуправе, организацијама које врше надзор и другим корисницима простора.
  13. Све предвиђене активности на изградњи планирати и извести у складу са дефинисаним техничким стандардима и нормативима за предвиђене радове и према одредбама позитивних прописа везаних за безбедност по животну средину.



14. Градилиште организовати на минималној површини потребној за његово функционисање, а манипулативне површине просторно ограничити како би се избегле негативне последице на непосредно окружење.
15. Планирати да се на месту укрштања трасе нафтовода са каналима, саобраћајном и енергетском инфраструктуром, а где се примењује метод подбушивања, предузму све мере како би се спречило изливање горива, мазива и других штетних и опасних материја у земљиште, површинске и подземне воде.
16. Приликом подбушивања као испирни флуид користити чисту воду и лаку исплаку.
17. Воду или исплаку депоновати у одговарајуће непропусне базене или посуде.
18. Планирати да се таложни базени празне од седимената и нечистоће под условима и на локацији коју одреди надлежна комунална служба.
19. По завршетку бушења установити забрану слободног испуштања остатака исплаке у земљиште.
20. Горива и уља транспортовати у посебним, за ту сврху прилагођеним посудама. Планирати да се у току допуњавања горива и мењања уља око возила и машина поставити одговарајућу заштитну фолију коју након употребе треба одложити на законом прописан начин и локацију. Исто важи за амбалажу горива, уља и мазива, поштујући при том мере заштите прописане законском регулативом која се односи на опасне материје.
21. У случају квара на бушећој гарнитурџ, транспортним средствима или другој ангажованој механизацији, гориво, машинска и друга уља не смеју се директно упуштати у земљиште и водотокове, већ се иста морају адекватно сакупљати и евакуисати на прописан начин до локације коју одреди надлежна комунална служба.
22. У случају акцидентног загађења земљишта, површинских и подземних вода предвидети тренутну обуставу радова и спровођење санационе мере у циљу заштите земљишта и подземних вода.
23. На месту акцидента, након санације нанети нови, незагађени слој земљишта.
24. Утврдити инжењерско геолошке карактеристике носивости тла и на основу тога изводити радове. Приликом извођења радова не сме доћи до промена инжењерскогеолошких карактеристика тла (појава улегнућа, клизања и др.).
25. Обезбедити услове очувања ресурса, односно рационално коришћење земљишта приликом извођења радова. У том смислу, планирати да се хумусни слој земљишта, уклоњен током извођења радова, депонује на означеном месту, сачува и употреби у поступку санације, односно спровођења инжењерско-биолошких мера стабилизације тла, као и озелењавања терена након изведених радова.
26. Предвидети забрану одлагања отпада и свих врста опасних материја, одлагање ископаног земљаног и другог материјала унутар водотокова и у приобалном појасу, као и запуњавање влажних и забарених делова терена овим материјалима.
27. Током извођења радова на изградњи нафтовода и блок станица, планирати систематско прикупљање и депоновање грађевинског шута и чврстог отпада који се јавља у процесу изградње и боравка радника.
28. У складу са Законом о водама, забрањено је испуштање непречишћених и недовољно пречишћених отпадних вода у крајњи реципијент.
29. Планским и грађевинско-техничким мерама ниво емитоване буке усагласити са захтевима Уредбе о индикаторима буке, граничним вредностима, методама за



оцењивање индикатора буке, узнемиравања и штетних ефеката буке у животној средини („Службени гласник РС“, бр. 75/10).

30. Уколико се у току радова наиђе на геолошка или палеонтолошка документа (фосили, минерали, кристали и др.) која би могла представљати заштићену природну вредност, налазач је дужан да пријави Министарству заштите животне средине, у року од осам дана од дана проналаска и предузме мере заштите од уништења, оштећивања или крађе до доласка овлашћеног лица.
2. Доношењем овог Решења престаје да важи Решење Завода 03 бр. 020-925/2 од 05.04.2024.године.
3. Нацрт предметног Плана подручја посебне намене проследити овом Заводу на мишљење о испуњености услова заштите природе.
4. Ово Решење не ослобађа подносиоца захтева од прибављања и других услова, дозвола и сагласности предвиђених позитивним прописима.
5. За све друге радове/активности на предметном подручју или промене техничке документације, потребно је Заводу поднети нов захтев за издавање услова заштите природе.
6. Уколико подносилац захтева у року од две године од дана достављања овог Решења не отпочне радове и активности за које је ово Решење о условима заштите природе издато, дужан је да од Завода прибави ново решење о условима.
7. За радове и активности који се односе на простор који се налази у границама Парка природе „Јегричка“, Предела изузетних одлика „Кањишки јараши“ и Заштићеног станишта „Велики римски шанац“ неопходно је обратити се Покрајинском секретаријату за урбанизам и заштиту животне средине, у складу са чланом 9. Закона.
8. Подносилац захтева је ослобођен плаћања таксе за издавање овог решења у складу са Покрајинском скупштинском одлуком о допунама Покрајинске скупштинске одлуке о покрајинским административним таксама („Службени лист АПВ“, бр. 40/2019, 59/2020 - усклађени дин. изн., 45/2021 - усклађени дин. изн., 54/2021, 52/2022 и 43/2023-усклађени дин. изн.).

### **Образложење**

Покрајински завод за заштиту природе примио је дана 26.06.2024. године захтев заведен под бројем 03 бр. 019-2071, од стране Агенције за просторно планирање и урбанизам Републике Србије из Београда, која се обратила Заводу са захтевом за издавање услова заштите природе за потребе израде Просторног плана подручја посебне намене нафтовода граница Мађарске – Нови Сад са елементима детаљне регулације.

Одредбом члана 102. и 103. Закона („Службени гласник РС“, бр. 36/09, 88/10 и 91/10 - исправка, 14/2016 и 95/2018 - други закон и 71/2021) одређено је да организација за заштиту природе, тј. Покрајински завод за заштиту природе утврђује услове заштите и даје податке о заштићеним природним добрима у поступку израде просторних и других планова, односно основа (шумских, водопривредних, ловних, риболовних и др.) и друге инвестиционо-техничке документације.



На основу достављеног захтева и пратеће документације подносиоца захтева, утврђено је да је предмет захтева издавање услова заштите природе за потребе израде Просторног плана подручја посебне намене нафтовода граница Мађарске – Нови Сад са елементима детаљне регулације.

Увидом у Покрајински регистар заштићених природних добара и документацију Завода, а у складу са прописима који регулишу област заштите природе, утврђени су услови заштите природе из диспозитива овог решења.

У обухвату предметног Просторног плана налазе се:

- Парк природе „Јегричка“, подручје са режимом заштите II (другог) степена као и заштитна зона (Покрајинска скупштинска одлука о заштити Парка природе Јегричка, „Службени лист АПВ“, бр. 49/2022);
- Предео изузетних одлика „Кањишки јараши“, подручје са режимима заштите II (другог) и III (трећег) степена као и заштитна зона (Покрајинска скупштинска одлука о заштити Предела изузетних одлика „Кањишки јараши“, „Службени лист АПВ“ бр. 35/2023);
- Парк природе „Мртваје горњег Потисја“, подручје заштитне зоне (Покрајинска скупштинска одлука о заштити Парка природе „Мртваје горњег Потисја“, „Службени лист АПВ“ бр. 35/2023);
- Заштићено станиште „Велики римски шанац“, подручје са режимима заштите II (другог) и III (трећег) степена као и заштитна зона (на основу члана 42. став 6. и 7. Закона поступак заштите природног подручја је покренут када Завод достави студију заштите надлежном органу и Министарство обавести јавност о поступку покретања заштите природног подручја на интернет страници Министарства, што је извршено 20.07.2020. године <https://www.ekologija.gov.rs/obavestenja/zastita-prirode/obavestenje-o-postupku-pokretanja-zastite-zasticenog-stanista-veliki-rimski-sanac>. Подручје за које је покренут поступак заштите сматра се заштићеним у складу са Законом, а до доношења акта о проглашењу примењују се мере прописане у студији заштите.);
- Парк природе „Бељанска бара“, подручје заштитне зоне (Одлука о проглашењу заштићеног подручја Парка природе „Бељанска бара“, „Службени лист општине Србобран“, бр. 6/2013 и „Службени лист општине Бечеј“, бр. 7/2013);
- еколошки значајна подручја: „Јегричка“ (ред. бр. 10) унутар кога се налазе: међународно значајна подручје за биљке – „IPA“ (Important Plant Area) „Римски шанац“ и „Жабалска хумка са слатином“ и међународно и национално значајно подручје за птице – „IBA“ (Important Bird Area) под називом „Јегричка“ са класификационим кодом „RS004IBA“; еколошки значајно подручје „Суботичка језера и пустаре“ (ред. бр. 1) унутар којег су издвојена: међународно значајна подручје за биљке – „IPA“ (Important Plant Area) „Северна Бачка II“ и међународно и национално значајно подручје за птице – „IBA“ (Important Bird Area) под називом „Суботичка језера и пустаре“ са класификационим код „RS002IBA“ (Уредба о еколошкој мрежи „Службени гласник РС“, бр. 102/2010).
- међународни еколошки коридори река Киреш (Уредба о еколошкој мрежи „Службени гласник РС“, бр. 102/2010) као и више регионалних и локалних еколошких коридора;
- станишта строго заштићених и заштићених врста од националног значаја регистрована у бази података Завода у складу са критеријумима Правилника о проглашењу и заштити строго заштићених и заштићених дивљих врста биљака,



животиња и гљива („Службени гласник РС“, бр. 5/2010, 47/2011, 32/2016 и 98/2016): KAN10b „Хатут дуж“, BEC02 „Чик доњи ток“, NSA14д „Новосадски Велики рит и Ратно острво“ и NSA24а „Пејићев рит“.

Положај траса нафтовода и положај блок станица у односу на елементе еколошке мреже приказан је на картама које су саставни део Решења.

Услови прописани тачкама 1 - 8. израђени су у складу са чланом 21. Закона о заштити животне средине („Службени гласник РС“, бр. 135/04, 36/2009 - други закон, 72/2009 – други закон, 43/2011 одлука – УС, 14/2016, 76/2018 и 95/2018-други закон) којим је дефинисан принцип интегрисане заштите природе и животне средине: „Заштита природних вредности остварује се спровођењем мера за очување њиховог квалитета, количина и резерви, као и природних процеса, односно њихове међузависности и природне равнотеже у целини“. Очување природних процеса и заштита природних вредности у антропогеном пределу захтева исте мере које су предуслов стварања здраве животне средине, а право на здраву средину обезбеђено је Уставом Републике Србије.

Услови из овог Решења су дефинисани у складу са чланом 7. став 3), 4), 5) и 7) Закона, по коме се заштита природе реализује „... спровођењем мера заштите природе и предела; утврђивањем услова и мера заштите природе и заштићених природних добара и предела у просторним и урбанистичким плановима, пројектној документацији, основама и програмима...од утицаја на природу...као и ублажавањем штетних последица које су настале активностима у природи“.

Чланом 8. Закона дефинисано је планирање, уређење и коришћење простора. Планирање и уређење простора спроводи се на основу просторних и урбанистичких планова, планске и пројектне документације, у складу са мерама и условима заштите природе. Носилац пројекта дужан је да поступа у складу са мерама заштите природе, на начин да се избегну, или сведу на најмању меру угрожавања или оштећења природе. Према члану 9. у поступку израде планова, пројеката и активности из члана 8. Закона прибављају се услови заштите природе. Акт о условима заштите природе, између осталог, садржи процену да ли се планирани радови и активности могу реализовати са становишта циљева заштите природе.

Такође у складу са чланом 9. Закона, обавештавамо вас да Акт о условима заштите природе за заштићено подручје II категорије које проглашава надлежни орган аутономне покрајине, издаје надлежни орган аутономне покрајине по претходно прибављеној стручној основи надлежног завода. Изузетно у поступку израде планова или пројеката на подручјима која нису обухваћена ст. 8. и 9. овог члана акт о условима заштите природе издаје надлежни завод за заштиту природе.

Законски основ за доношење решења:

Закон о заштити природе („Службени гласник РС“, бр. 36/2009, 88/2010, 91/2010 - испр., 14/2016, 95/2018 – други закон и 71/2021); Закон о заштити животне средине („Службени гласник РС“, бр. 135/04, 36/2009 - други закон, 72/2009 – други закон, 43/2011 одлука – УС, 14/2016, 76/2018 и 95/2018-други закон); Закон о заштити ваздуха („Службени гласник РС“, бр. 36/2009, 10/2013 и 26/2021 - др. закон); Закон о енергетици („Службени гласник РС“, бр. 145/2014, 95/2018 - др. закон, 40/2021, 35/2023 - др. закон и 62/2023); Закон потврђивању Конвенције о очувању европске дивље флоре и фауне и природних станишта („Службени гласник РС - Међународни уговори“, бр. 102/2007); Уредба о граничним вредностима емисије загађујућих материја у воде и роковима за њихово достизање („Службени гласник РС“, бр. 67/2011, 48/2012 и 1/2016); Уредба о еколошкој мрежи („Службени гласник РС“, бр. 102/2010); Правилник о проглашењу и

заштити строго заштићених и заштићених дивљих врста биљака, животиња и гљива („Службени гласник РС“, бр. 5/2010, 47/2011, 32/2016 и 98/2016).

Предметне активности се могу реализовати под условима дефинисаним овим Решењем, јер је процењено да неће значајно утицати на природне вредности подручја.

На основу свега наведеног, одлучено је као у диспозитиву овог Решења.

Такса на захтев и такса на за решење, по Тар. бр. 186а нису наплаћене у складу са Законом о републичким административним таксама („Службени гласник РС“, бр. 43/2003, 51/2003-исправка, 61/2005, 101/2005-др. закон, 5/2009, 54/2009, 50/2011, 93/2012, 65/2013-др.закон, 83/2015, 112/2015, 113/2017, 3/2018-исправка, 95/2018, 86/2019, 90/2019-исправка, 98/2020- усклађени дин. изн. и 144/2020 и 62/2021 усклађени дин. изн.,138/2022, 54/2023 усклађени дин. изн. и 92/2023.).

**Упутство о правном средству:** Против овог решења може се изјавити жалба Покрајинском секретаријату за урбанизам и заштиту животне средине у року од 15 дана од дана пријема решења. Жалба се предаје писмено или издаје усмено на записник Покрајинског завода за заштиту природе.



Прилог: Траса нафтовода и положај блок станица у односу на елементе еколошке мреже и СД са елементима еколошке мреже у дигиталном облику.

Достављено:

- Подносиоцу захтева
- Документацији
- Архиви





Република Србија  
Аутономна покрајина Војводина  
Општина Кањижа  
Општинска управа Кањижа  
Одељење за инспекцијске послове  
Број: 001152135 2024 08480 004 002 380 001  
Дана: 27. 03. 2024. год.  
КАЊИЖА

ЈП „ЗАВОД ЗА УРБАНИЗАМ ВОЈВОДИНЕ“  
НОВИ САД

Примљено:	03-04-2024
Број	А-
901/1	

Општински инспектор заштите животне средине и надзор над јавним зеленим површинама Одељења за инспекцијске послове - Општинске управе Кањижа, решавајући по захтеву Агенције за просторно планирање и урбанизам Републике Србије из Београда, Краља Милутина 10.а на основу члана 17. Одлуке о организацији Општинске управе општине Кањижа („Службени лист општине Кањижа“, бр. 2/2022 - пречишћени текст) као и члана 29. Закона о општем управном поступку ("Сл. гласник РС", бр. 18/2016, 95/2018 - аутентично тумачење и 2/2023 - одлука УС) издаје следеће

### УСЛОВЕ

за израду Просторног плана подручја посебне намене нафтовод граница Мађарске-Нови Сад са елементима детаљне регулације

1. Увидом у службену евиденцију који води Одељење за инспекцијске послове - Општинске управе Кањижа утврђено је да предметна површина/траса на који се планира израда Просторног плана подручја посебне намене нафтовод граница Мађарске-Нови Сад са елементима детаљне регулације реализација нема заштићених природних добара, који су под општинском заштитом и да са аспекта заштите животне средине овај орган нема посебних услова.
2. Од општих услова: при ископавању трасе потребно је водити рачуна да се не дође до мешања плодног и матичног супстрата, т.ј. црне и жуте земље. При ископу плоносно слој треба одложити са једне стране ископаног рова, а лес – жути, неплодни слој са друге стране рова. При затрпавању рова прво потребно је убацити матични супстрат – лес /жути, неплодни слој/ а после хумуно земљиште.

### Образложење

Дана 15. марта.2024. године Одељење за инспекцијске послове - Општинске управе Кањижа примио је захтев Агенције за просторно планирање и урбанизам Републике Србије из Београда, Краља Милутина 10.а под бројем 001152135 2024 08480 004 002 380 001. Предмет захтева је израда Просторног плана подручја посебне намене нафтовод граница Мађарске-Нови Сад са елементима детаљне регулације.

С обзиром да на површини који је у обухвату планирања нема заштићеног природног добра, овај орган није поставио посебне услове.

Инспектор за заштиту животне средине

Атила Шафран



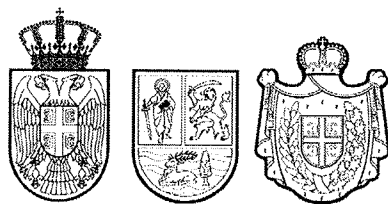
Opština Kažija  
Autonoma pokrajina Vojvodina  
Opštinska uprava  
Odeljenje za inspekcione poslove  
Kažija

Opština Kažija  
Autonoma pokrajina Vojvodina  
Opštinska uprava  
Odeljenje za inspekcione poslove  
Kažija

ATILA  
ŠAFRANJ

Digitally signed  
by ATILA  
ŠAFRANJ  
Date: 2024.03.27  
08:35:15 +01'00'

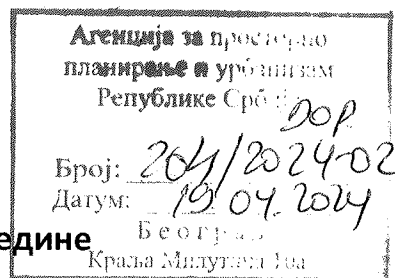
МНХС



Република Србија  
Аутономна покрајина Војводина

**Покрајински секретаријат за  
урбанизам и заштиту животне средине**

Булевар Михајла Пупина 16, 21000 Нови Сад  
Т: +381 21 487 4719 Ф: +381 21 456 238  
ekourb@vojvodina.gov.rs | www.ekourbapv.vojvodina.gov.rs



БРОЈ: 001126313 2024 09415 004 000 000 001 04 003

ДАТУМ: 10.04.2024. године

На основу члана 9. став 9. Закона о заштити природе („Службени гласник РС“, бр. 36/2009, 88/2010, 91/2010–испр., 14/16, 95/18–др. закон и 71/21), члана 15, 16, 23, 24. и 39. Покрајинске скупштинске одлуке о покрајинској управи („Службени лист АПВ“, бр. 37/14, 54/14 - др. одлука, 37/16, 29/17, 24/19, 66/20 и 38/21) и члана 136. Закона о општем управном поступку („Службени гласник РС“, бр. 18/16 и 95/18 – аутентично тумачење и 2/2023 - одлука УС), решавајући по захтеву Агенције за просторно планирање и урбанизам Републике Србије за издавање акта о условима заштите природе за израду Просторног плана подручја посебне намене нафтовода границе Мађарска – Нови Сад са елементима детаљне регулације, Покрајински секретаријат за урбанизам и заштиту животне средине, в.д. помоћника покрајинског секретара Гојко Палалић, по Решењу о овлашћењу број 140-031-104/2022-02-8, од 26. октобра 2022. године, доноси

**РЕШЕЊЕ**

**о условима заштите природе**

У складу са Стручном основом под 03 бр. 019-1081/2, од 09.04.2024. године, издатом од стране Покрајинског завода за заштиту природе, Покрајинском скупштинском одлуком о заштити Парка природе „Јегричка“ („Службени лист АПВ“, бр. 49/2022), Покрајинском скупштинском одлуком о заштити Парка природе „Мртваје горњег Потисја“ („Службени лист АПВ“ бр. 35/2023), Покрајинском скупштинском одлуком о заштити Предела изузетних одлика „Кањишки јараши“ („Службени лист АПВ“ бр. 35/2023), мерама заштите природе из Студије заштите Заштићеног станишта „Велики римски шанац“, Уредбом о еколошкој мрежи („Службени гласник РС“, бр. бр. 102/2010) и Правилником о проглашењу и заштити строго заштићених и заштићених дивљих врста биљака, животиња и гљива („Службени гласник РС“, бр. 5/10, 47/11, 32/16, 98/16), Просторни план подручја посебне намене нафтовода границе Мађарска – Нови Сад са елементима детаљне регулације израђује се под следећим условима:

1. Уређење и коришћење простора на подручју Парк природе „Јегричка“, Заштићено станиште „Велики римски шанац“, Парк природе „Мртваје горњег Потисја“ и Предео изузетних одлика „Кањишки јараши“ треба да се одвијају у складу са мерама заштите дефинисаним у актима о заштити.
2. Ради очувања природних вредности заштићених подручја Парк природе „Јегричка“ и Заштићено станиште „Велики римски шанац“ радове на постављању нафтовода планирати и изводити подбушивањем.
3. На заштићеним подручјима радове планирати ван периода гнезђења птица, у периоду од 15. јула до 15. марта;
4. На подручју ПИО „Кањишки јараши“ планирати посебне мере:
  - 4.1. приликом равнање терена након завршетка радова водити рачуна о спајању микродепресија (слатинских жила) на слатинама која су пресечена трасом;
  - 4.2. кретање и паркирање возила ограничити на планирану трасу нафтовода;
5. Забрањено је планирање одлагања отпадног материјала, постављања било каквих привремених објеката/материјала за потребе радова, као и паркирања или сервисирања механизације и претакања горива на просторима заштићених добара, регистрованих станишта строго заштићених и заштићених врста и еколошких коридора (Прилог 1).



6. Планирање експлоатације земље и песка није дозвољена на заштићеним подручјима, на просторима регистрованих станишта строго заштићених и заштићених врста и еколошких коридора.
7. Изградњу нафтовода планирати у складу са потребама очувања еколошких својстава водотокова/мелиоративних канала као станишта и еколошких коридора:
  - 7.1. У највећој могућој мери очувати морфологију приобаља и обалног појаса. На деоницама на којима не постоје алтернативна решења и потребно је извршити регулацију водотока/канала, применити техничка и биотехничка решења, којима се обезбеђује очување проходности обала и корита за дивље врсте (нагиб косина мањи од 45°, обалоутврда храпаве површине, очувани континуитет травног појаса обале итд.);
  - 7.2. Није дозвољено зацењвање водотока/канала који су назначени као еколошки коридори;
  - 7.3. Сачувати или формирати појас вегетације уз обалу, као предуслов функционалности коридора. Минимална вегетација обале је травни појас ширине 4 метара, а на деоницама где је ширина обалног појаса већа од 8 метара, планирати подизање појасева високог зеленила;
8. Заштиту дивљих врста планирати у складу са члановима 71., 72., 74., 80. и 81. Закона о заштити природе и повезаним подзаконским актима, као и у складу са обавезама прописаних Законом о потврђивању Конвенције о очувању европске дивље флоре и фауне и природних станишта („Службени гласник РС - Међународни уговори“, бр. 102/2007), кроз следеће активности:
  - 8.1. Ради смањења угинућа животиња током радова на изградњи нафтовода, а са посебним освртом на мере заштите строго заштићених и заштићених врста дефинисаних члановима 4. и 6. Правилника о проглашењу и заштити строго заштићених и заштићених дивљих врста биљака, животиња и гљива („Службени гласник РС“, бр. 5/2010, 47/2011, 32/2016 и 98/2016):
    - Преко ископа на траси најмање на сваких 500 m поставити привремени прелаз за животиње чија ширина није мања од 3 m. Привремени прелаз за животиње направити од дрвених дасака и прекрити слојем земље;
    - Разматрати потребу постављања оgrade за дивљач, у складу са резултатима процене утицаја на животну средину.
  - 8.2. Ако се радови ископавања одвијају у периоду између 10. фебруара и 15. октобра, посматрати ископе који су отворени дуже од једног дана. У случају да се констатује појава ситних животиња (жабе, гуштери, јежеви, ровчице и сл.) у ископу, неопходно је обезбедити рампе (даске, летве храпаве површине постављене под углом мање од 45°) за излаз из ископа. Пре затварања ископа, односно постављања грађевинских елемената и њима, безбедно дислоцирати јединке строго заштићених и заштићених врста;
9. Планирати да се након завршетка радова на изградњи нафтовода изврши реконструкција приоритетних типова станишта и станишта строго заштићених врста по прибављеним условима заштите природе од надлежних институција у складу са законом и успостави мониторинг обнове станишта.
  - 9.1. Одстрањени травни покривач користити за ревитализацију;
  - 9.2. Узурпирани површине на слатинским и степским стаништима након завршетка радова поравнати и периодично косити најмање 2 пута годишње, током наредне 3 године (по потреби и дуже, у зависности од резултата мониторинга).
10. Радове и активности на изградњи, планирати тако да се максимално користите постојећи путеви и већ коришћене површине, како би се умањили негативни утицаји (уклањање вегетације и др.) на околину.
11. Планиране активности на изградњи нафтовода обављати тако да се механизација за постављање инфраструктуре креће само једном страном пројектоване трасе.
12. Затрпавање ископа обавити у што краћем временском року, највише три недеље у вегетационом периоду (март-октобар) и пет недеља ван вегетационог периода.
13. Планирати да се приликом ископа:
  - 13.1. На местима где ће се полагати инфраструктура, обавезно издвојити хумус и исти користити за санацију терена након завршетка радова;

- 13.2. Забрани насипање депресија и влажних станишта током уређења терена.
14. Уклањање маркантних елемената станишта који могу да послуже за гнежђење птица (појединачна стабла и жбунови), планирати изван периода гнежђења строго заштићених врста птица: од 2. јула текуће до 30. марта наредне године.
15. Радове планирати и изводити у простору градилишта и у складу са грађевинском дозволом, а све етапе радова правовремено пријавити надлежним службама, органима локалне самоуправе, организацијама које врше надзор и другим корисницима простора.
16. Све предвиђене активности на изградњи планирати и извести у складу са дефинисаним техничким стандардима и нормативима за предвиђене радове и према одредбама позитивних прописа везаних за безбедност по животну средину.
17. Градилиште организовати на минималној површини потребној за његово функционисање, а манипулативне површине просторно ограничити како би се избегле негативне последице на непосредно окружење.
18. Планирати да се на месту укрштања трасе нафтовода са каналима, саобраћајном и енергетском инфраструктуром, а где се примењује метод подбушивања, предузму све мере како би се спречило изливање горива, мазива и других штетних и опасних материја у земљиште, површинске и подземне воде.
19. Приликом подбушивања као испирни флуид користити чисту воду и лаку исплаку.
20. Воду или исплаку депоновати у одговарајуће непропусне базене или посуде.
21. Планирати да се таложни базени празне од седимената и нечистоће под условима и на локацији коју одреди надлежна комунална служба.
22. По завршетку бушења установити забрану слободног испуштања остатака исплаке у земљиште.
23. Горива и уља транспортовати у посебним, за ту сврху прилагођеним посудама. Планирати да се у току допуњавања горива и мењања уља око возила и машина поставити одговарајућу заштитну фолију коју након употребе треба одложити на законом прописан начин и локацију. Исто важи за амбалажу горива, уља и мазива, поштујући при том мере заштите прописане законском регулативом која се односи на опасне материје.
24. У случају кvara на бушећој гарнитурџ, транспортним средствима или другој ангажованој механизацији, гориво, машинска и друга уља не смеју се директно упуштати у земљиште и водотокове, већ се иста морају адекватно сакупљати и евакуисати на прописан начин до локације коју одреди надлежна комунална служба.
25. У случају акцидентног загађења земљишта, површинских и подземних вода предвидети тренутну обуставу радова и спровођење санационе мере у циљу заштите земљишта и подземних вода.
26. На месту акцидента, након санације нанети нови, незагађени слој земљишта.
27. Утврдити инжењерско геолошке карактеристике носивости тла и на основу тога изводити радове. Приликом извођења радова не сме доћи до промена инжењерскогеолошких карактеристика тла (појава улегнућа, клизања и др.).
28. Обезбедити услове очувања ресурса, односно рационално коришћење земљишта приликом извођења радова. У том смислу, планирати да се хумусни слој земљишта, уклоњен током извођења радова, депонује на означеном месту, сачува и употреби у поступку санације, односно спровођења инжењерско-биолошких мера стабилизације тла, као и озелењавања терена након изведених радова.
29. Предвидети забрану одлагања отпада и свих врста опасних материја, одлагање ископаног земљаног и другог материјала унутар водотокова и у приобалном појасу, као и запуњавање влажних и забарених делова терена овим материјалима.
30. Током извођења радова на изградњи нафтоводада, планирати систематско прикупљање и депоновање грађевинског шута и чврстог отпада који се јавља у процесу изградње и боравка радника.
31. У складу са Законом о водама, забрањено је испуштање непречишћених и недовољно пречишћених отпадних вода у крајњи реципијент.

32. Планским и грађевинско-техничким мерама ниво емитоване буке усагласити са захтевима Уредбе о индикаторима буке, граничним вредностима, методама за оцењивање индикатора буке, узнемиравања и штетних ефеката буке у животној средини („Службени гласник РС“, бр. 75/10).
33. Уколико се у току радова наиђе на геолошка или палеонтолошка документа (фосили, минерали, кристали и др.) која би могла представљати заштићену природну вредност, налазач је дужан да пријави Министарству заштите животне средине, у року од осам дана од дана проналаска и предузме мере заштите од уништења, оштећивања или крађе до доласка овлашћеног лица.
34. Нацрт предметног Плана подручја посебне намене проследити доносиоцу Решења на мишљење о испуњености услова заштите природе.

### Образложење

Покрајински секретаријат за урбанизам и заштиту животне средине је примио захтев Агенције за просторно планирање и урбанизам Републике Србије за издавање акта о условима заштите природе за израду Просторног плана подручја посебне намене нафтовода границе Мађарска – Нови Сад са елементима детаљне регулације.

На основу члана 9. Закона о заштити природе („Службени гласник РС“, бр. 36/09, 88/10, 91/10–исправка, 14/16, 95/18 – др. закон и 71/21), акт о условима заштите природе за заштићено подручје које проглашава надлежни орган аутономне покрајине, издаје Покрајински секретаријат за урбанизам и заштиту животне средине у виду решења, по претходно прибављеној стручној основи од Покрајинског завода за заштиту природе. На основу члана 9. став 5. Закона о заштити природе, по захтеву Покрајинског секретаријата за урбанизам и заштиту животне средине, Покрајински завод за заштиту природе издао је Стручну основу под 03 бр. 019-1081/2, од 09.04.2024. године по предметном захтеву.

У обухвату предметног Просторног плана налазе се:

- Парк природе „Јегричка“ (Покрајинска скупштинска одлука о заштити Парка природе Јегричка, „Службени лист АПВ“, бр. 49/2022);
- Парк природе „Мртваје горњег Потисја“ (Покрајинска скупштинска одлука о заштити Парка природе „Мртваје горњег Потисја“, „Службени лист АПВ“ бр. 35/2023);
- Предео изузетних одлика „Кањишки јараши“ (Покрајинска скупштинска одлука о заштити Предела изузетних одлика „Кањишки јараши“, „Службени лист АПВ“ бр. 35/2023);
- Парк природе „Бељанска бара“ (Одлука о проглашењу заштићеног подручја Парка природе „Бељанска бара“, „Службени лист општине Србобран“, бр. 6/2013 и „Службени лист општине Бечеј“, бр. 7/2013);
- Заштићено станиште „Велики римски шанац“ (на основу члана 42. став 6. и 7. Закона поступак заштите природног подручја је покренут када Завод достави студију заштите надлежном органу и Министарство обавести јавност о поступку покретања заштите природног подручја на интернет страници Министарства, што је извршено 20.07.2020. године <https://www.ekologija.gov.rs/obavestenja/zastita-prirode/obavestjenje-o-postupku-pokretanja-zastite-zasticenog-stanista-veliki-rimski-sanac>. Подручје за које је покренут поступак заштите сматра се заштићеним у складу са Законом, а до доношења акта о проглашењу примењују се мере прописане у студији заштите.);
- Парк природе „Камараш“ (Одлука о заштити ПП „Камараш“, „Службени лист СО Кањижа“ бр. 4/2005 и 7/2017);
- еколошки значајна подручја: „Јегричка“ (ред. бр. 10) унутар кога се налазе: међународно значајна подручје за биљке – „ІРА“ (Important Plant Area) „Римски шанац“ и „Жабаљска хумка са слатином“ и међународно и национално значајно подручје за птице – „ІВА“ (Important Bird Area) под називом „Јегричка“ са класификационим кодом „RS004ІВА“; еколошки значајно подручје „Суботичка језера и пустаре“ (ред. бр. 1) унутар којег су издвојена: међународно значајна подручје за биљке – „ІРА“ (Important Plant Area) „Северна Бачка II“ и међународно и национално значајно подручје за птице – „ІВА“ (Important Bird Area) под називом

„Суботичка језера и пустаре“ са класификационим код „RS002IBA“ (Уредба о еколошкој мрежи „Службени гласник РС“, бр. 102/2010).

- међународни еколошки коридори река Тиса и Киреш (Уредба о еколошкој мрежи „Службени гласник РС“, бр. 102/2010) као и више регионалних и локалних еколошких коридора означених на Прилогу;
- станишта строго заштићених и заштићених врста од националног значаја регистрована у бази података Завода у складу са критеријумима Правилника о проглашењу и заштити строго заштићених и заштићених дивљих врста биљака, животиња и гљива („Службени гласник РС“, бр. 5/2010, 47/2011, 32/2016 и 98/2016): KAN10b „Хатут дуж“, BEC02 „Чик доњи ток“, NSA14д „Новосадски Велики рит и Ратно острво“ и NSA24a „Пејићев рит“.

У складу са горе наведеним издаје се Решење о условима заштите природе за израду Просторног плана подручја посебне намене нафтовода границе Мађарска – Нови Сад са елементима детаљне регулације, уз примену наведених мера и ограничења. За све друге радове/активности или промене у обухвату Плана потребно је поднети нови захтев. Подносилац захтева је у обавези да о добијеном решењу, условима и активностима обавести управљаче заштићених подручја.

За заштићена подручја која су проглашена на основу општинских аката, односно за елементе еколошке мреже које се не налазе у обухвату граница заштићених подручја проглашених Покрајинским скупштинским одлукама о заштити, обратити се Покрајинском заводу за заштиту природе са посебним захтевом за издавање акта о условима заштите природе.

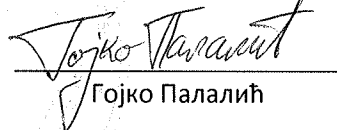
На основу увида у захтев за издавање услова заштите природе и цитираних прописа, донето је решење као у диспозитиву.

Подносилац захтева је ослобођен плаћања Покрајинске административне таксе у складу са чланом 12, односно са тар. бр. 22, тачка 2. Покрајинске скупштинске одлуке о Покрајинским административним таксама („Сл. лист АП Војводине“ бр.40/19, 59/20-усклађени дин.изн., 45/21-усклађени дин. изн., 54/21, 54/2021, 52/2022 - усклађени дин. изн. и 43/2023 - усклађени дин. изн.).

Поука о правном средству:

Против овог Решења може се изјавити жалба Министарству заштите животне средине, Београд, у року од 15 дана од дана пријема овог Решења. Жалба се предаје Покрајинском секретаријату за урбанизам и заштиту животне средине у Новом Саду, Булевар Михајла Пупина бр. 16, непосредно или путем поште, уз доказ о уплати Покрајинске административне таксе у износу 450,00 динара на текући рачун бр. 840-742231843-30, позив на број: 252230941501 по моделу 97.

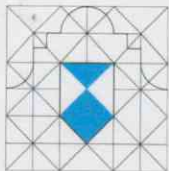
В.Д. ПОМОЋНИКА ПОКРАЈИНСКОГ СЕКРЕТАРА

  
Гојко Палалић

Доставити:

1. Агенцији за просторно планирање и урбанизам Републике Србије, Краља Милутина 10а, 11000 Београд
2. Управљачу Парка природе „Мртваје горњег Потисја“ и Парка природе „Јегричка“, ЈВП „Воде Војводине“ Булевар Михајла Пупина 25, 21000 Нови Сад
3. Управљачу Предела изузетних одлика „Кањишки јараши“, ЈП „Палић-Лудаш“, Кањишки пут 17а, 24413 Палић
4. Покрајинском заводу за заштиту природе, Радничка 20а, 21000 Нови Сад
5. Покрајинском секретаријату за урбанизам и заштиту животне средине – Сектор за инспекцијске послове, Булевар Михајла Пупина 16, 21000 Нови Сад
6. Архиви





Број/ Number: 02-177/2-2024

Датум/Date: 12.04.2024.

Република Србија  
**АГЕНЦИЈА ЗА ПРОСТОРНО ПЛАНИРАЊЕ И УРБАНИЗАМ РЕПУБЛИКЕ СРБИЈЕ**

Краља Милутина 10а  
Београд

**ПРЕДМЕТ:** Услови за израду Просторног плана подручја посебне намене нафтовода граница Мађарске-Нови Сад са елементима детаљне регулације.

Захтевом упућеним Покрајинском заводу за заштиту споменика културе, заведеним под бр. 02-177/1-2024 од 25.03.2024. год., обратили сте се за издавање услова за израду Просторног плана подручја посебне намене нафтовода граница Мађарске-Нови Сад са елементима детаљне регулације.

**Покрајински завод за заштиту споменика културе Петроварадин,**

овим актом утврђује следеће

**Услов:**

- На археолошким локалитетима не смеју се спроводити било какви земљани, машински и грађевински радови који би их угрозили или оштетили, без примене прописаних мера заштите археолошких локалитета.

- Мере заштите, прописане овим Условима, односе се на археолошке локалитете на подручју обухвата оквирних граница Просторног плана, односно простору 500 м лево и десно од трасе планираног нафтовода, на територији општине Жабаљ (катастарске општине Жабаљ, Чуруг и Госпођинци) и на територији општине Бечеј (катастарске општине Бачко Градиште, Бечеј и Бачко Петрово Село), које су у надлежности Покрајинског завода за заштиту споменика културе Петроварадин.

- У оквиру обухвата оквирних граница Просторног плана трасе нафтовода са елементима детаљне регулације, налазе се бројни археолошки локалитети из свих периода прошлости (приказани на карти у прилогу). На самој траси нафтовода, на основу досадашње евиденције Покрајинског завода и археолошког рекогносцирања, налази се 63 археолошка локалитета. Међу њима су и локалитети Велики и Мали Римски Шанац - земљани бедеми са шанцем (на карти у прилогу обележени бројевима 13-Велики Римски Шанац и 8 и 54 -два крака Малог Римског Шанца), који не смеју бити уништени предвиђеном изградњом нафтовода.



- Неопходне мере заштите археолошких локалитета подразумевају спровођење претходних заштитних археолошких истраживања и ископавања, које спроводи Покрајински Завод за заштиту споменика културе, на археолошким локалитетима бр.1-63, који се налазе у оквиру простора планираних земљаних радова изградње нафтовода, а приказани су на карти у прилогу:

- Локалитет 1 – локалитет из касноантичког периода
- Локалитет 2 – локалитет праисторијског периода
- Локалитет 3 – локалитет из праисторијског и средњовековног периода
- Локалитет 4 – локалитет из средњовековног периода
- Локалитет 5 – локалитет из праисторијског и средњовековног периода (12-13.век)
- Локалитет 6 – локалитет са атипичним налазима керамике
- Локалитет 7 – локалитет из праисторијског и средњовековног периода (12-14.век)
- Локалитет 8 – Мали Римски Шанац
- Локалитет 9 – локалитет из праисторијског периода
- Локалитет 10 – локалитет из праисторијског, раносредњовековног и средњовековног

периода

- Локалитет 11 – локалитет из праисторијског и турског периода
- Локалитет 12 – локалитет из праисторијског и касноантичког периода
- Локалитет 13 – Велики Римски Шанац
- Локалитет 14 – локалитет из касноантичког периода (некропола)
- Локалитет 15 – локалитет из касноантичког периода
- Локалитет 16 – локалитет из касноантичког и средњовековног периода
- Локалитет 17 – локалитет из праисторијског (латенског периода) и позносредњовековног

периода

- Локалитет 18 – локалитет из праисторијског и касноантичког периода
- Локалитет 19 – локалитет из касноантичког периода
- Локалитет 20 – локалитет из касноантичког периода
- Локалитет 21 – локалитет из касноантичког и позносредњовековног периода
- Локалитет 22 – локалитет из касноантичког периода
- Локалитет 23 – локалитет из средњовековног периода (11.-13.век)
- Локалитет 24 – локалитет са мало недефинисаних површинских налаза
- Локалитет 25 – локалитет из раносредњовековног периода
- Локалитет 26 – локалитет из касноантичког и средњовековног периода
- Локалитет 27 – локалитет из праисторијског и позносредњовековног периода
- Локалитет 28 – локалитет из позносредњовековног периода са црквом
- Локалитет 29 – локалитет из касноантичког и средњовековног периода (11-13.век)
- Локалитет 30 – локалитет из касноантичког и средњовековног периода
- Локалитет 31 – локалитет из средњовековног периода
- Локалитет 32 – хумка, са налазима средњовековног периода
- Локалитет 33 – хумка
- Локалитет 34 – локалитет из касноантичког периода
- Локалитет 35 – локалитет из средњовековног периода
- Локалитет 35 – локалитет из средњовековног периода
- Локалитет 36 – локалитет из рано и позносредњовековног периода
- Локалитет 37 – локалитет из раносредњовековног периода
- Локалитет 38 – локалитет из позносредњовековног периода (14.-15.век)
- Локалитет 39 – локалитет из касноантичког и раносредњовековног периода
- Локалитет 40 – локалитет из праисторијског, касноантичког, раносредњовековног и

позносредњовековног периода

- Локалитет 41 – локалитет из средњовековног периода (12.-14. век)
- Локалитет 42 – локалитет из средњовековног периода (12-13.век)
- Локалитет 43 – локалитет из средњовековног периода

- Локалитет 44 – локалитет из касноантичког периода  
- Локалитет 45 – локалитет из касноантичког периода  
- Локалитет 46 – локалитет из касноантичког периода  
- Локалитет 47 – локалитет из касноантичког периода  
- Локалитет 48 – локалитет из касноантичког периода  
- Локалитет 49 – локалитет из касноантичког периода  
- Локалитет 50 – налази атипичне гњетане керамике  
- Локалитет 51 – налази атипичне гњетане керамике и локалитет из посносредњовековног периода

- Локалитет 52 – локалитет из средњовековног периода (11.-13.век)  
- Локалитет 53 – хумка  
- Локалитет 54 – Мали Римски Шанац  
- Локалитет 55 - локалитет из раносредњовековног периода  
- Локалитет 56 - локалитет из раносредњовековног периода  
- Локалитет 57 - хумка  
- Локалитет 58 - хумка са налазима људских костију  
- Локалитет 59 - локалитет из праисторијског и позносредњовековног периода  
- Локалитет 60 - локалитет из праистојског периода (насеље и некропола из бронзаног доба и латенско насеље)

- Локалитет 61 – локалитет са недефинисаним површинским налазима  
- Локалитет 62 – локалитет праисторијског периода  
- Локалитет 63 – локалитет из средњовековног период

- Мера заштите на локалитету Мали и Велики Римски Шанац (обележени на карти у прилогу бројевима 13, 8 и 54), јесте подбушивање, односно прелаз нафтовода испод земљаног бедема и шанца. У оквиру локалитета 18, дефинисана је и хумка са остацима људских костију (на карти обележена бројем 53), коју је неопходно трасом нафтовода заобићи и на тај начин сачувати од девастације грађевинским радовима.

- Заштитна археолошка ископавања и истраживања на наведеним локалитетима неопходно је обавити пре земљаних и грађевинских радова на изградњи нафтовода.

- Инвеститор је у обавези да пре почетка земљаних и грађевинских радова прибави од Покрајинског завода за заштиту споменика културе Програм мера заштите археолошких локалитета, на основу кога ће се спроводити заштитни археолошки радови.

- На преосталом делу трасе нафтовода, ван зоне обележених археолошких локалитета, на којима ће се вршити грађевински радови при изградњи нафтовода, спроводиће се археолошки надзор земљаног ископа.

- У случају да се приликом археолошког надзора земљаних радова открију непокретни и покретни археолошки налази, инвеститор је у обавези да привремено заустави радове и предузме мере заштите према посебним условима које ће издати Покрајински завод за заштиту споменика културе и омогући стручној служби да обави археолошка истраживања и документовање на површини са откривеним непокретним и покретним културним добрима.

- Инвеститор је дужан да обезбеди средства за археолошки надзор, истраживање, заштиту, чување, публикување и излагање добара која уживају претходну заштиту у случају вршења земљаних, грађевинских и осталих радова на површинама где се открију археолошки локалитети и добра под претходном заштитом.




- Обзиром да је за израду Просторног плана подручја посебне намене инфраструктурног коридора нафтовода граница Мађарске-Нови Сад, предвиђена израда Студије заштите непокретних културних добара, могу се очекивати додатне промене у броју дефинисаних локалитета, као и у њиховом габариту. Подаци добијени приликом израде Студије заштите, чиниће допуну ових Услова.

**Прилог:**

- Топографска карта са уцртаним археолошким локалитетима

С поштовањем,



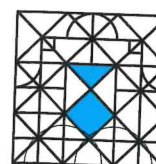
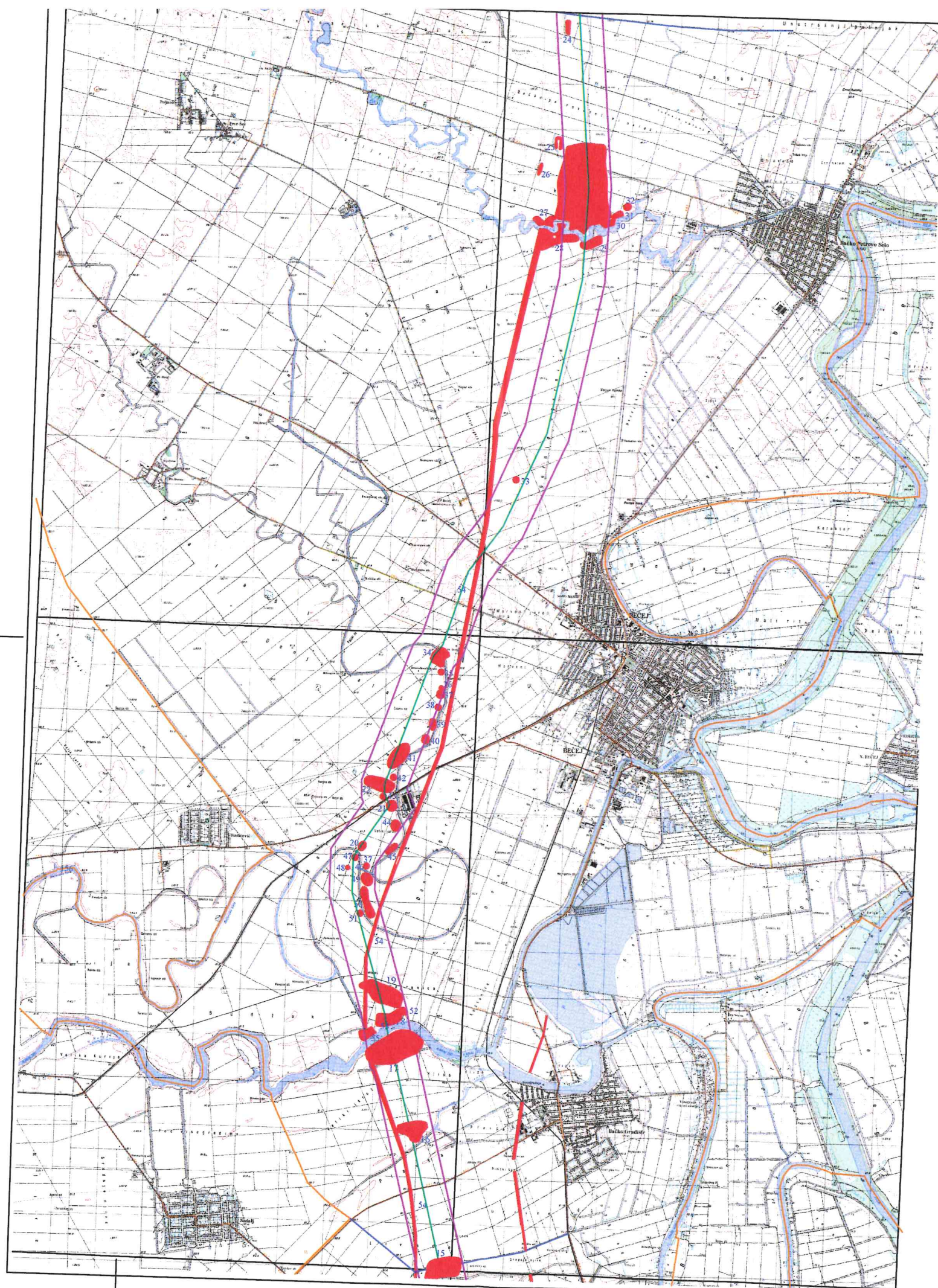
Директор: *-а*

Саша Мартиновић, дипл. инж. грађ.

Доставити:

1. Наслову
2. Архиви завода
3. Документацији завода





ПОКРАЈИНСКИ ЗАВОД ЗА ЗАШТИТУ СПОМЕНИКА КУЛТУРЕ - ПЕТРОВАРАДИН

ШТРОСМАЈЕРОВА 22, 21131 ПЕТРОВАРАДИН  
ТЕЛ: 021 431 211; ФАКС: 021 643 11 98; office@pzzzsk.rs; www.pzzzsk.rs

МЕСТО: Општина Бечеј

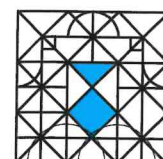
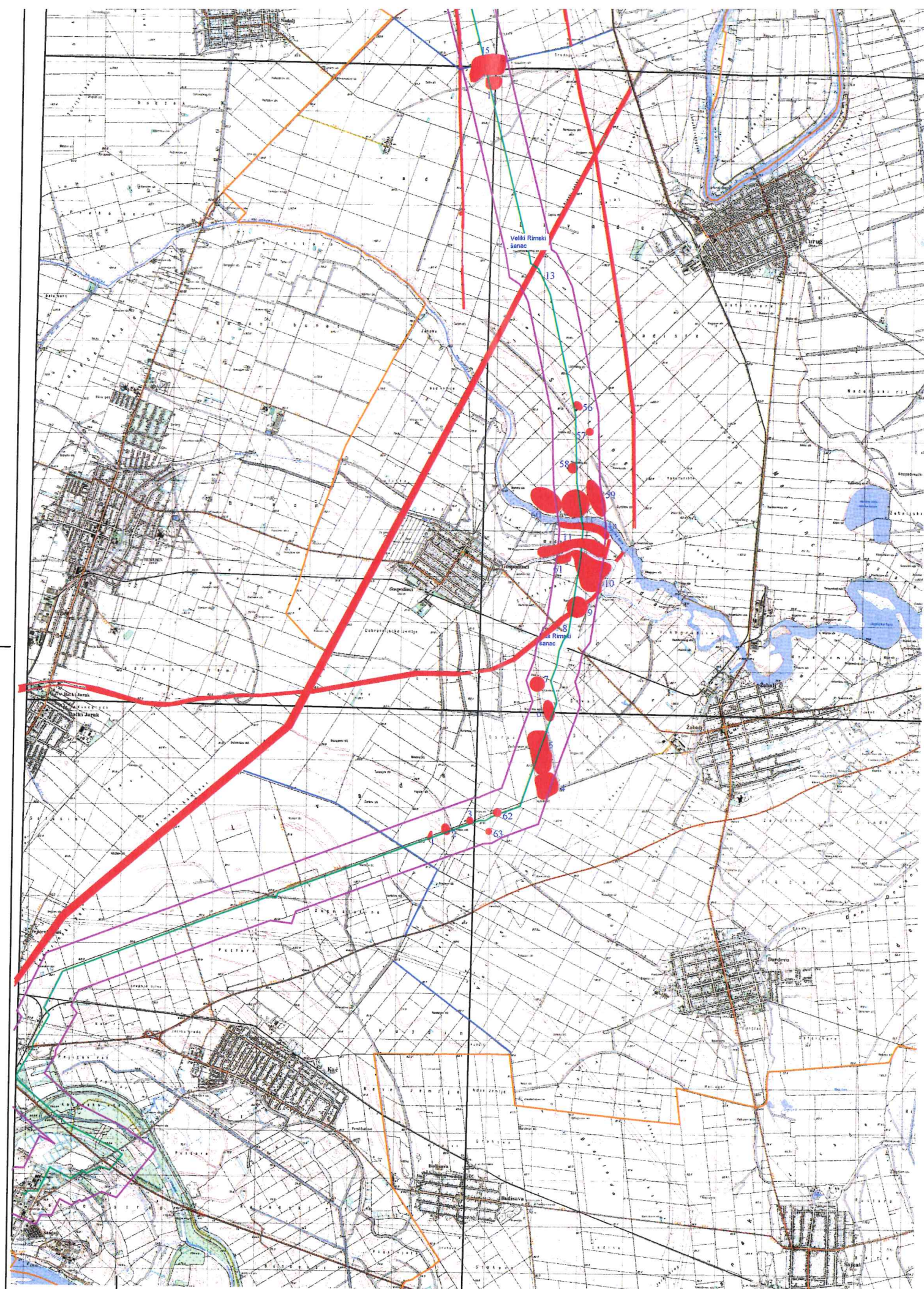
ЛОКАЛИТЕТ: археолошки локалитети на  
траси нафтовода

ОБРАЂИВАЧ: Гордана Топић

ОПИС: Предмет 02-177/2024

ДАТУМ: 12.04.2024. Р=1:100 000





ПОКРАЈИНСКИ ЗАВОД ЗА ЗАШТИТУ СПОМЕНИКА КУЛТУРЕ - ПЕТРОВАРАДИН

ШТРОСМАЈЕРОВА 22, 21131 ПЕТРОВАРАДИН  
ТЕЛ: 021 431 211; ФАКС: 021 643 11 98; office@pzzzsk.rs ; www.pzzzsk.rs

МЕСТО: Општина Жабалъ

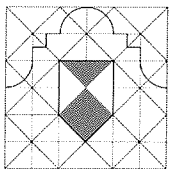
ОБРАЂИВАЧ: Гордана Топић

ОПИС: Предмет 02-177/2024

ЛОКАЛИТЕТ: археолошки локалитети на  
траси нафтовода

ДАТУМ: 12.04.2024. P=1:100 000

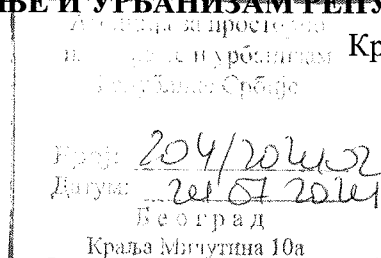




Број / Number: 02-177/4-2024

Датум / Date: 18.07.2024.

Република Србија  
АГЕНЦИЈА ЗА ПРОСТОРНО ПЛАНИРАЊЕ И УРБАНИЗАМ РЕПУБЛИКЕ СРБИЈЕ



Краља Милутина 10а  
Београд

**Предмет:** Услови за израду Просторног плана подручја посебне намене нафтовода граница Мађарске-Нови Сад са елементима детаљне регулације.

У прилогу дописа достављамо Вам:

1. Услове за израду Просторног плана подручја посебне намене нафтовода граница Мађарске-Нови Сад са елементима детаљне регулације.
2. Графички прилог са позицијама археолошких локалитета

С поштовањем,

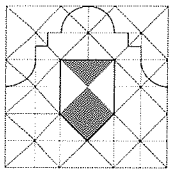
В.д.директор:

Др Владимир Кубет, дипл. инж. арх.



Доставити:

1. Наслову
2. Архиви завода
3. Документацији завода



Број/ Number: 02-177/3-2024

Датум/Date: 18.07.2024.

**Република Србија**  
**АГЕНЦИЈА ЗА ПРОСТОРНО ПЛАНИРАЊЕ И УРБАНИЗАМ РЕПУБЛИКЕ СРБИЈЕ**  
Краља Милутина 10а  
Београд

**ПРЕДМЕТ:** Услови за израду Просторног плана подручја посебне намене нафтовода граница Мађарске-Нови Сад са елементима детаљне регулације.

Захтевом упућеним Покрајинском заводу за заштиту споменика културе, заведеним под бр. 02-177/1-2024 од 25.03.2024. год., обратили сте се за издавање услова за израду Просторног плана подручја посебне намене нафтовода граница Мађарске-Нови Сад са елементима детаљне регулације.

**Покрајински завод за заштиту споменика културе Петроварадин,**

овим актом утврђује следеће

**Условe:**

- На археолошким локалитетима не смеју се спроводити било какви земљани, машински и грађевински радови који би их угрозили или оштетили, без примене прописаних мера заштите археолошких локалитета.

- Мере заштите, прописане овим Условима, односе се на археолошке локалитете на подручју обухвата оквирних граница Просторног плана, односно простору 500 м лево и десно од трасе планираног нафтовода, на територији општине Жабаљ (катастарске општине Жабаљ, Чуруг и Госпођинци) и на територији општине Бечеј (катастарске општине Бачко Градиште, Бечеј и Бачко Петрово Село), које су у надлежности Покрајинског завода за заштиту споменика културе Петроварадин.

- У оквиру обухвата оквирних граница Просторног плана трасе нафтовода са елементима детаљне регулације, налазе се бројни археолошки локалитети из свих периода прошлости (приказани на карти у прилогу). На самој траси нафтовода, на основу досадашње евиденције Покрајинског завода и археолошког рекогносцирања, налази се 63 археолошка локалитета. Међу њима су и локалитети Велики и Мали Римски Шанац - земљани бедеми са шанцем (на карти у прилогу обележени бројевима



13-Велики Римски Шанац и 8 и 54 –два крака Малог Римског Шанца), који не смеју бити уништени предвиђеном изградњом нафтовода.

- Неопходне мере заштите археолошких локалитета подразумевају спровођење претходних заштитних археолошких истраживања и ископавања, које спроводи Покрајински Завод за заштиту споменика културе, на наведеним археолошким локалитетима, који се налазе у оквиру простора планираних земљаних радова изградње нафтовода, а приказани су на карти у прилогу:

- Локалитет 1 – локалитет из касноантичког периода
- Локалитет 2 – локалитет праисторијског периода
- Локалитет 3 – локалитет из праисторијског и средњовековног периода
- Локалитет 4 – локалитет из средњовековног периода
- Локалитет 5 – локалитет из праисторијског и средњовековног периода (12-13.век)
- Локалитет 6 – локалитет са атипичним налазима керамике
- Локалитет 7 – локалитет из праисторијског и средњовековног периода (12-14.век)
- Локалитет 8 – Мали Римски Шанац
- Локалитет 9 – локалитет из праисторијског периода
- Локалитет 10 – локалитет из праисторијског, раносредњовековног и средњовековног периода
- Локалитет 11 – локалитет из праисторијског и турског периода
- Локалитет 11а – локалитет из праисторијског и турског периода
- Локалитет 12 – локалитет из праисторијског и касноантичког периода
- Локалитет 13 – Велики Римски Шанац
- Локалитет 14 – локалитет из касноантичког периода (некропола)
- Локалитет 15 – локалитет из касноантичког периода
- Локалитет 16 – локалитет из позносредњовековног периода
- Локалитет 17- локалитет из праисторијског (латенског периода) и позносредњовековног периода
- Локалитет 18 – локалитет из праисторијског и касноантичког периода у оквиру којег се налази хумка са некрополом из периода средњег века (локалитетбр. 53)
- Локалитет 19 – локалитет из касноантичког периода
- Локалитет 20 – локалитет из касноантичког периода
- Локалитет 21 - локалитет из касноантичког и позносредњовековног периода
- Локалитет 22 – локалитет из касноантичког периода
- Локалитет 23 - локалитет из средњовековног периода (11.-13.век)
- Локалитет 24 – локалитет са мало недефинисаних површинских налаза
- Локалитет 25 – локалитет из средњовековног периода
- Локалитет 26 – локалитет из позносредњовековног периода
- Локалитет 27 – локалитет из касноантичког периода
- Локалитет 28 – локалитет из позносредњовековног периода са црквом
- Локалитет 29 – локалитет из касноантичког и средњовековног периода (11-13.век)
- Локалитет 30 – локалитет из позносредњовековног периода и са атипичним фрагментима керамике
- Локалитет 31 – локалитет из касноантичког периода
- Локалитет 32 – локалитет из позносредњовековног периода
- Локалитет 33 хумка
- Локалитет 34 – локалитет из касноантичког периода
- Локалитет 35 – локалитет из средњовековног периода
- Локалитет 36 – локалитет из рано и позносредњовековног периода
- Локалитет 37 локалитет из раносредњовековног периода
- Локалитет 38 – локалитет из позносредњовековног периода (14.-15.век)
- Локалитет 39 – локалитет из касноантичког и раносредњовековног периода

- Локалитет 40 – локалитет из праисторијског, касноантичког, раносредњовековног и позносредњовековног периода
- Локалитет 41 – локалитет из средњовековног периода (12.-14. век)
- Локалитет 42 – локалитет из средњовековног периода (12-13.век)
- Локалитет 43 – локалитет из средњовековног периода
- Локалитет 44 – локалитет из касноантичког периода
- Локалитет 45 – локалитет из касноантичког периода
- Локалитет 46 – локалитет из касноантичког периода
- Локалитет 47 – локалитет из касноантичког периода
- Локалитет 48 – локалитет из касноантичког периода
- Локалитет 49 – локалитет из касноантичког периода
- Локалитет 50 – налази атипичне гњетане керамике
- Локалитет 51 – налази атипичне гњетане керамике и локалитет из посносредњовековног периода
- Локалитет 52 – локалитет из средњовековног периода (11.-13.век)
- Локалитет 53 – хумка са некрополом из периода средњег века
- Локалитет 54 – Мали Римски Шанац
- Локалитет 55 - локалитет из раносредњовековног периода
- Локалитет 56 - локалитет из раносредњовековног периода
- Локалитет 57 - хумка
- Локалитет 58 - Праисторијска надгробна хумка са налазима људских костију, са накнадним укопавањем средњовековног гробља
- Локалитет 59 - локалитет из праисторијског и позносредњовековног периода
- Локалитет 60 - локалитет из праистојиског периода (насеље и некропола из бронзаног доба и латенско насеље)
- Локалитет 61 – локалитет са недефинисаним површинским налазима
- Локалитет 62 – локалитет праисторијског периода
- Локалитет 63 – локалитет из средњовековног период
- Локалитет 64 - локалитет из позносредњовековног периода (17-18.век)
- Локалитет 65 - локалитет из касноантичког периода
- Локалитет 66 - локалитет из касноантичког периода
- Локалитет 67 - локалитет из касноантичког и позносредњовековног периода (17-18.век)
- Локалитет 68 - локалитет из касноантичког периода
- Локалитет 69 - локалитет из касноантичког периода
- Локалитет 70 - локалитет из позносредњовековног периода (17-18.век)
- Локалитет 71 - локалитет из позносредњовековног периода (17-18.век)
- Локалитет 72 - локалитет из позносредњовековног периода (17-18.век)

- Мера заштите на локалитету Мали и Велики Римски Шанац (обележени на карти у прилогу бројевима 13, 8 и 54), јесте подбушивање, односно прелаз нафтовода испод земљаног бедема и шанца. У оквиру локалитета 18, дефинисана је и хумка са некрополом из периода средњег века (на карти обележена бројем 53), коју је неопходно трасом нафтовода заобићи и на тај начин сачувати од девастације грађевинским радовима.

- Заштитна археолошка ископавања и истраживања на наведеним локалитетима неопходно је обавити пре земљаних и грађевинских радова на изградњи нафтовода.

- Инвеститор је у обавези да пре почетка земљаних и грађевинских радова прибави од Покрајинског завода за заштиту споменика културе **Програм мера заштите археолошких локалитета**, на основу кога ће се спроводити заштитни археолошки радови.

- На преосталом делу трасе нафтовода, ван зоне обележених археолошких локалитета, на којима ће се вршити грађевински радови при изградњи нафтовода, спроводиће се археолошки надзор земљаног ископа.

- У случају да се приликом археолошког надзора земљаних радова открију непокретни и покретни археолошки налази, инвеститор је у обавези да привремено заустави радове и предузме мере заштите према посебним условима које ће издати Покрајински завод за заштиту споменика културе и омогући стручној служби да обави археолошка истраживања и документовање на површини са откривеним непокретним и покретним културним добрима.

- Инвеститор је дужан да обезбеди средства за археолошки надзор, истраживање, заштиту, чување, публикување и излагање добара која уживају претходну заштиту у случају вршења земљаних, грађевинских и осталих радова на површинама где се открију археолошки локалитети и добра под претходном заштитом.

- Обзиром да је за израду Просторног плана подручја посебне намене инфраструктурног коридора нафтовода граница Мађарске-Нови Сад, израђена и Студије заштите непокретних културних добара, Покрајински завод на основу тога овим издаје своје коначне услове.

**Прилог:**

- Топографска карта са уцртаним археолошким локалитетима

С поштовањем,

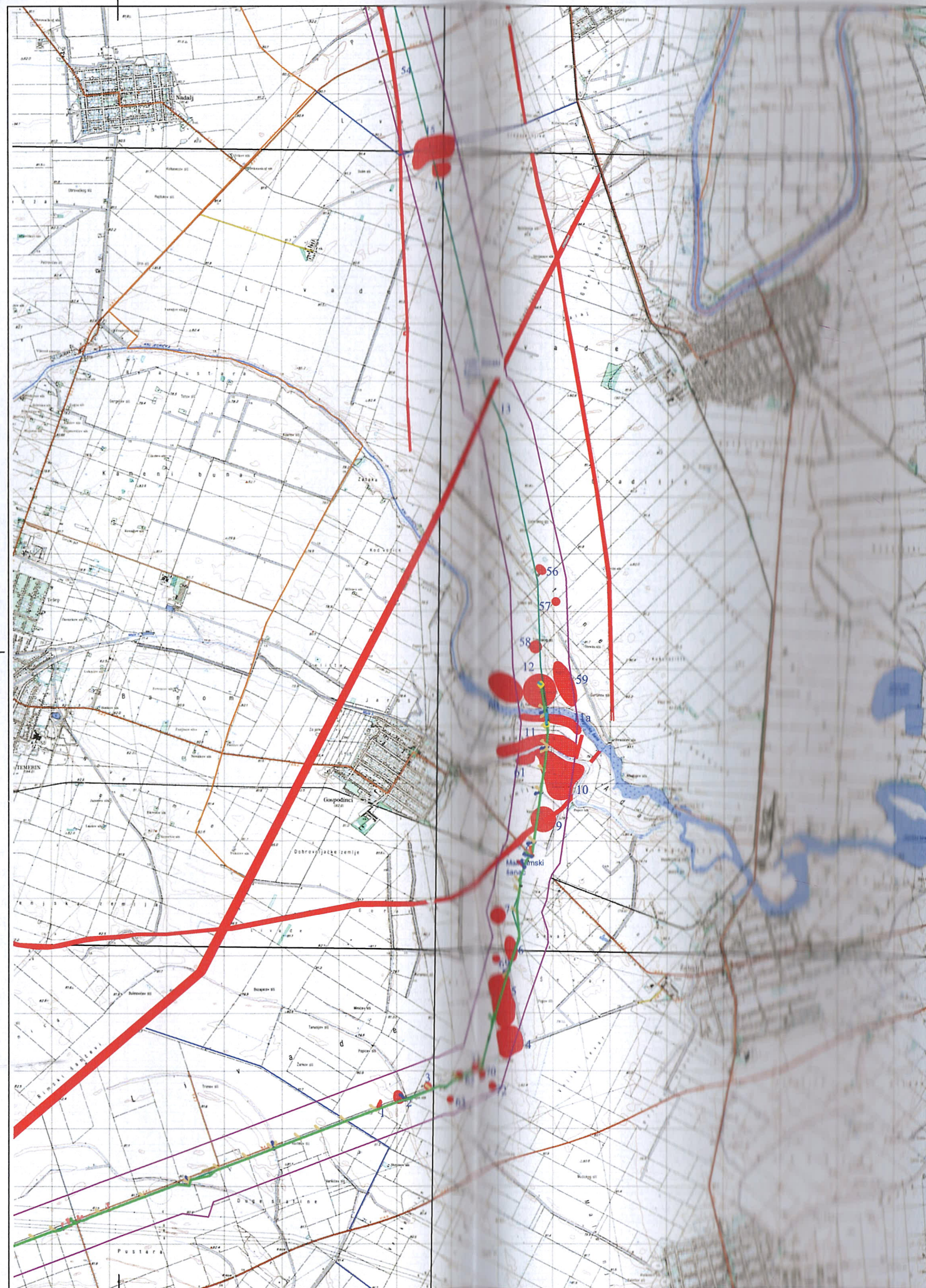
В.д.директор:

  
Др Владимир Кубет, дипл. инж. арх.

**Доставити:**

1. Наслову
2. Архиви завода
3. Документацији завода





археолошки локалитет



ПОКРАЈИНСКИ ЗАВОД ЗА ЗАШТИТУ СПОМЕНИКА КУЛТУРЕ - ПЕТРОВАРАДИН

ШТРОСМАЈЕРОВА 22, 21131 ПЕТРОВАРАДИН

ТЕЛ: 021 431 211; ФАКС: 021 643 11 98; office@pzzzsk.rs ; www.pzzzsk.rs

МЕСТО: *Слика на мапу*

ОБРАЂИВАЧ: Гордана Топић

ЛОКАЛИТЕТ: *археолошки локалитет на  
линејској инфраструктури*


ДАТУМ: 16.07.2024. P=1:80 000

опис: Коначни услови на основу изведене  
Студије заштите за потребе израде  
Просторног плана подручја посебне  
намене инфраструктурног коридора  
нафтовода граница Мађарске-Нови Сад  
са елементима детаљне регулације





археолошки локалитет



ПОКРАЈИНСКИ ЗАВОД ЗА ЗАШТИТУ СПОМЕНИКА КУЛТУРЕ - ПЕТРОВАРАДИН

ШТРОСМАЈЕРОВА 22, 21131 ПЕТРОВАРАДИН

ТЕЛ: 021 431 211; ФАКС: 021 643 11 98; office@pzzzsk.rs ; www.pzzzsk.rs

МЕСТО: Општина Бечеј

ОБРАЂИВАЧ: Гордана Топић

ЛОКАЛИТЕТ: археолошки локалитети на  
траси нафтовода

ДАТУМ: 18.07.2024.

Р=1:100 000

ОПИС: Коначни услови на основу изведене  
Студије заштите за потребе израде  
Просторног плана подручја посебне  
намене инфраструктурног коридора  
нафтовода граница Мађарске-Нови Сад  
са елементима детаљне регулације



**ЗАВОД ЗА ЗАШТИТУ СПОМЕНИКА  
КУЛТУРЕ ГРАДА НОВОГ САДА**

БУЛЕВАР МИХАИЛА ПУПИНА 22/I, НОВИ САД  
ТЕЛ: 021/557 060, 557 061, ФАКС: 456-166  
zzzskgns@mts.rs www.zzskgns.rs



БРОЈ: 37/30-2024

22. АВГУСТ 2024.

ДВ

РЕПУБЛИКА СРБИЈА  
АГЕНЦИЈА ЗА ПРОСТОРНО ПЛАНИРАЊЕ И УРБАНИЗАМ РЕПУБЛИКЕ СРБИЈЕ

Краља Милутина бр. 10а  
11000 БЕОГРАД

**ПРЕДМЕТ:**

ПОДАЦИ О УСЛОВИМА ЧУВАЊА, ОДРЖАВАЊА И КОРИШЋЕЊА КУЛТУРНИХ  
ДОБАРА, КАО И ДОБАРА КОЈА УЖИВАЈУ ПРЕТХОДНУ ЗАШТИТУ И УТВРЂЕНИМ  
МЕРАМА ЗАШТИТЕ

према члану 32. и 137. Закона о културном наслеђу („Службени гласник  
РС“, бр. 129/2021), на основу члана 107. став 1 и 2 Закона о културним до-  
брима („Службени гласник РС“ број 71/94 , 52/11- др закон 99/11- др. Закон,  
6/2020 – др. Закон и 35/2021 – др. Закон и 129/2021 – др. закон), и према  
члану 5. Закона о потврђивању Европске конвенције о заштити  
археолошког наслеђа (ревидирана), „Службени гласник РС – Међународни  
уговори“, бр. 42/2009)  
на подручју предвиђеном за израду

ПРОСТОРНОГ ПЛАНА ПОДРУЧЈА ПОСЕБНЕ НАМЕНЕ НАФТОВОДА ГРАНИЦА  
МАЂАРСКЕ – НОВИ САД СА ЕЛЕМЕНТИМА ДЕТАЉНЕ РЕГУЛАЦИЈЕ  
на територији у надлежности Завода за заштиту споменика културе Града  
Новог Сада, (на подручју К.О. Нови Сад III и К.О. Каћ)

**I КУЛТУРНО НАСЛЕЂЕ У ПРОСТОРНОМ ОБУХВАТУ:**

**АРХЕОЛОШКО НАСЛЕЂЕ**

На простору, у обухвату предвиђеном за израду **ПРОСТОРНОГ ПЛАНА ПОДРУЧЈА ПОСЕБНЕ НАМЕНЕ НАФТОВОДА ГРАНИЦА МАЂАРСКЕ – НОВИ САД СА ЕЛЕМЕНТИМА ДЕТАЉНЕ РЕГУЛАЦИЈЕ**, на територији у надлежности Завода за заштиту споменика културе Града Новог Сада, (на подручју К.О. Нови Сад III и К.О. Каћ), према подацима из документације, резултатима превентивних археолошких истраживања (рекогносцирања и геофизичких снимања) 2024. године и **Студији заштите** нкд и добара која уживају претходну заштиту Завода за заштиту споменика културе Града Новог Сада (бр. 37/28-2024, од 16. 08. 2024.), налази се 13 археолошких локалитета:



К.О. Каћ:

- Локалитет бр. 1, Потеси „Ливаде“ и „Дуге Слатине“, вишеслојни локалитет са остацима материјалне културе из различитих праисторијских периода, античког и средњовековног времена,
- Локалитет бр. 2, Потес „Дуге Слатине“, локалитет са остацима материјалне културе из античког периода,
- Локалитет бр. 3, Потеси „Ливаде“ и „Дуге Слатине“, вишеслојни локалитет са остацима материјалне културе из праисторије, античког и средњовековног времена,
- Локалитет бр. 4, Потес „Ливаде“ локалитет са остацима материјалне културе из праисторијског периода,
- Локалитет бр. 5, Потес „Темерински пут“, вишеслојни локалитет са остацима материјалне културе из античког и средњовековног периода,
- Локалитет бр. 6, Потес „Средње њиве“, локалитет са остацима материјалне културе из праисторијског периода,
- Локалитет бр. 7, „Бранков салаш“, локалитет са остацима материјалне културе из праисторијског периода,
- Локалитет бр. 8, Потес „Средње њиве“, локалитет са остацима материјалне културе из праисторије и новог века,
- Локалитет бр. 9, „Код шанца“, локалитет са остацима материјалне културе из праисторијског, античког и средњовековног периода,
- Локалитет бр. 10, „Код шанца“2, локалитет са остацима материјалне културе из праисторије и средњовековног периода,
- Локалитет бр. 11, „Између три пруге“, вишеслојни локалитет са остацима материјалне културе из праисторије, античког периода,
- Локалитет бр. 12, локалитет са остацима материјалне културе из праисторије и новог века,
- Локалитет бр. 13, Потес „Чот“, „Попов салаш“, вишеслојни локалитет са остацима материјалне културе из различитих праисторијских периода, античког и средњовековног времена.

К.О. Нови Сад III:

На подручју К.О. Нови Сад III, до данас нису евидентирани археолошки локалитети.

II Према последњем предлогу трасе, достављеном Заводу за заштиту споменика културе Града Новог Сада 24. 07. 2024. године, од стране ЈП Завод за урбанизам Војводине, изградњом нафтовода и пратеће инфраструктуре директно је угрожено 8 археолошких локалитета (бр. 1, 2, 3, 6, 8, 10, 11 и 13), док се 5 локалитета (бр. 4, 5, 7, 9 и 12) налазе у ужој (бр. 7 и 9) и широј зони (4, 5 и 12) обухвата предметног Плана у К.О. Каћ, (Карта са положајем археолошких локалитета у прилогу).

### III УСЛОВИ И МЕРЕ ТЕХНИЧКЕ ЗАШТИТЕ ЗА ИЗГРАДЊУ СА АСПЕКТА ЗАШТИТЕ АРХЕОЛОШКОГ НАСЛЕЂА

Радови на изградњи нафтовода са пратећом инфраструктуром, могу се предузимати уз следеће услове и мере техничке заштите:

- 1) Пре изградње нафтовода и пратеће инфраструктуре, приступних саобраћајница, прикључних инсталација и водова, надземних објеката, мерно-регулационих станица и др, у зонама археолошких локалитета обавезна су претходна заштитна археолошка истраживања и ископавања, на основу члана 110. Закона о културним добрима ("Службени гласник РС" број 71/94 , 52/11- др закон 99/11- др. Закон, 6/2020 – др. Закон и 35/2021 – др. Закон и 129/2021 – др. закон), члана 32. Закона о културном наслеђу („Службени гласник РС“, бр. 129/2021) и Закона о потврђивању Европске конвенције о заштити археолошког наслеђа, (ревидирана), („Службени гласник РС - Међународни уговори“, бр. 43/2009).
- 2) Претходна заштитна археолошка ископавања и истраживања се морају благовремено планирати и спровести према методологији археолошких истраживања до нивоа археолошки стерилног тла у зонама угрожености археолошког наслеђа на локалитетима, у пуном обухвату свих планираних земљаних радова, и пре извођења радова на изградњи нафтовода и пратеће инфраструктуре, како не би дошло до сукоба интереса заштите археолошког наслеђа и изградње планиране инфраструктуре.
- 3) Обавеза инвеститора изградње је да благовремено обезбеди услове, средства и потребно време за археолошка ископавања и истраживања, израду законом и правилницима прописане документације, превентивну заштиту локалитета и налаза, обраду налаза и документације, потребне анализе и конзервацију, публикување и презентацију, до предаје налаза надлежној установи заштите.
- 4) Уколико се у току претходних заштитних археолошких ископавања и истраживања пронађу налази за које су потребни посебни конзерваторски поступци и третмани, надлежни Завод за заштиту споменика културе Града Новог Сада ће утврдити даље мере и режим заштите налаза и локалитета о трошку Инвеститора.
- 5) Обавеза Инвеститора је да благовремено обавести надлежни Завод о свим изменама на траси изградње нафтовода и пратеће инфраструктуре, (приступних саобраћајница, прикључних инсталација и водова, надземних објеката, мерно-регулационих станица, позајмишта земље, депонија материјала и др).
- 6) На простору археолошких локалитета није дозвољено депоновање грађевинског материјала, цеви и др. пре извођења и у току трајања заштитних археолошких ископавања и истраживања, а пролаз механизације треба организовати на начин који ће обезбедити очување површинских слојева археолошких локалитета.
- 7) Сви археолошки локалитети у обухвату предметног просторног плана уживају трајну и пуну заштиту на основу Закона и од јавног и општег су интереса.

- 8) На основу чл. 112. Закона о културним добрима („Службени Гласник РС“, број 71/94), ископавање и истраживање археолошког налазишта обавља научна установа или установа заштите. Министарство надлежно за послове културе одобрава археолошко ископавање и истраживање археолошког налазишта, ако има сачињен пројекат о истраживањима археолошког налазишта, одговарајуће стручне кадрове, капацитет, опрему и обезбеђена средства за истраживање и спровођење мера заштите налазишта и налаза.
- 9) Ван зона евидентираних археолошких локалитета у оквиру планиране трасе изградње нафтовода и пратеће инфраструктуре, у току трајања свих земљаних грађевинских радова које изводи Инвеститор, односно Извођач радова, вршиће се праћење и контрола свих земљаних радова и археолошки конзерваторски надзор над спровођењем мера заштите, на терет инвеститора.
- 10) Обавеза Инвеститор је да благовремено обавести надлежни Завод о почетку земљаних радова и достави динамику извођења земљаних радова.
- 11) Уколико се у току земљаних радова на деловима трасе где до данас нису регистровани археолошки локалитети, пронађу нови археолошки налази и локалитети, инвеститор, односно извођач радова је дужан да одмах стане, остави налазе на месту и у положају у којем су нађени, омогући и обезбеди његову заштиту у сарадњи са стручном службом заштите културних добара на основу чл. 109. Закона о културним добрима ("Службени гласник РС" број 71/94).


Прилог:

Карта са положајем археолошких локалитета у обухвату ППППН нафтовода граница Мађарске – Нови Сад на територији Града Новог Сада (К.О. Нови Сад III и К.О. Каћ у dwg формату).

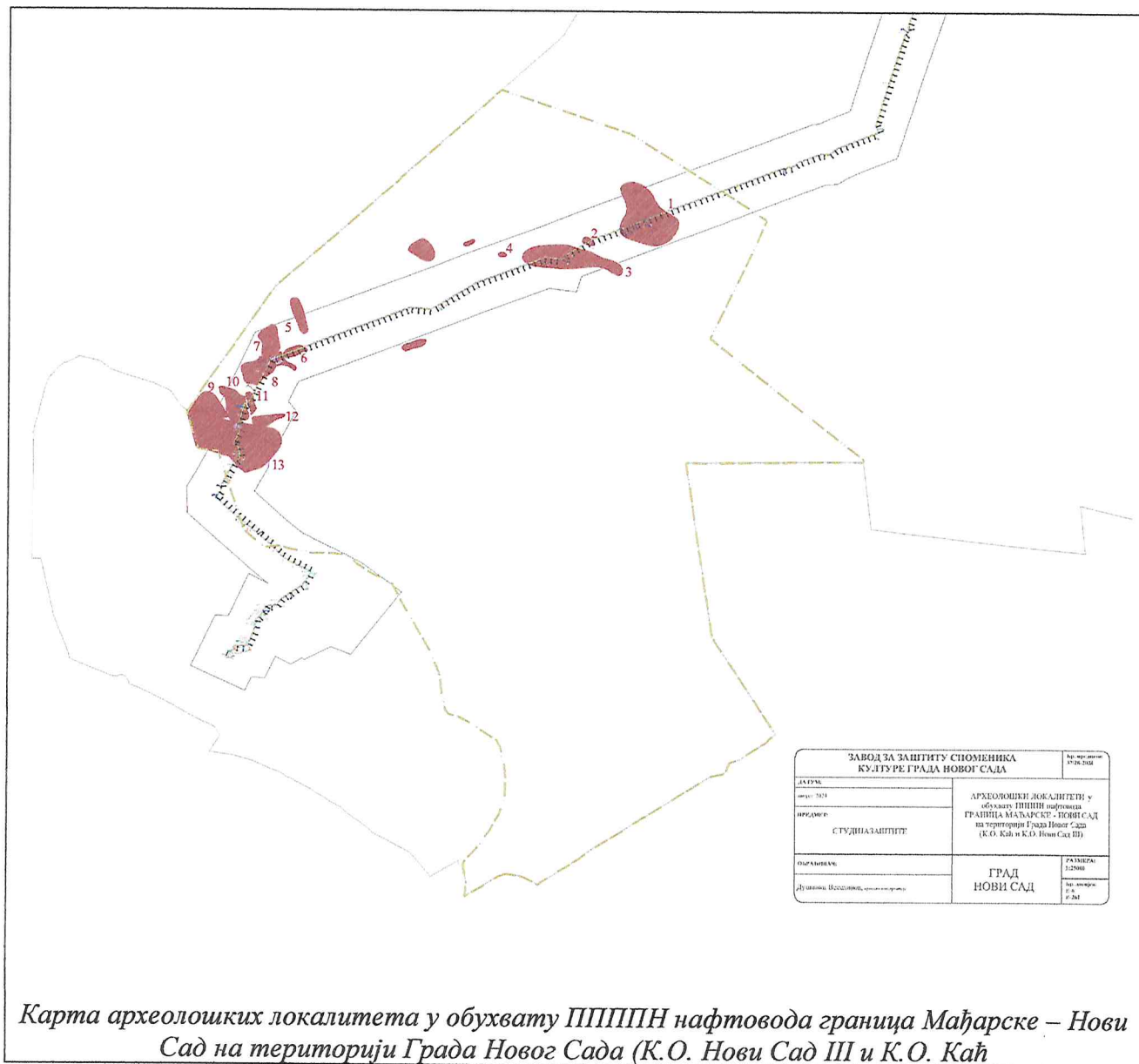
Доставити:

1. Наслову
4. Архиви
5. Документацији

Директор  
мр Синиша ЈОКИЋ







Карта археолошких локалитета у обухвату ППППН нафтовода граница Мађарске – Нови Сад на територији Града Новог Сада (К.О. Нови Сад III и К.О. Каћ)



МЕЂУОПШТИНСКИ ЗАВОД ЗА ЗАШТИТУ СПОМЕНИКА КУЛТУРЕ СУБОТИЦА  
MEĐUOPŠTINSKI ZAVOD ZA ZAŠTITU SPOMENIKA KULTURE SUBOTICA  
KÖZSÉGGŐZI MŰEMLÉKVÉDELMI INTÉZET SZABADKA  
MEĐUOPĆINSKI ZAVOD ZA ZAŠTITU SPOMENIKA KULTURE SUBOTICA  
THE INTERMUNICIPAL INSTITUTE FOR THE PROTECTION OF CULTURAL MONUMENTS SUBOTICA

Број: 296-3/48  
Датум: 3.6.2024.

Република Србија

Агенција за просторно планирање и урбанизам Републике Србије

Краља Милутина 10а

Београд

**Предмет: Захтев за доставу услова за потребе израде Просторног плана подручја посебне намене нафтовода граница Мађарске-Нови Сад са елементима детаљне регулације-допуна услова**

Захтевом упућеним Међуопштинском заводу за заштиту споменика културе Суботица, заведеним под бр. 296-1/48 од 21.03.2024. године, Агенција за просторно планирање и урбанизам Републике Србије, Краља Милутина 10а, Београд, обратила се за доставу услова за потребе израде Просторног плана подручја посебне намене нафтовода граница Мађарске-Нови Сад са елементима детаљне регулације.

Међуопштински завод за заштиту споменика културе Суботица, на основу члана 137. Закона о културном наслеђу ("Сл. Гласник РС", број 129/21) и чланова 99, 100, 101 и 104 ст. 1. Закона о културним добрима ("Службени гласник РС", бр. 71/94, 52/11 - др. закони, 99/11 - др. закон, 6/20 - др. закон и 35/21 - др. закон) доноси:

#### Условe заштите и мере техничке заштите

- Трасу нафтовода, прикључних инсталација и водова и приступних саобраћајница пројектовати тако да уколико је могуће избегавају зоне археолошких локалитета.
- Пројектовати трасу нафтовода тако да је заобилази остатке средњовековних цркава окружених рововима на локалитетима 127, Кањижа и 42, Црквено брдо, Сента.
- Пројектовати трасу нафтовода да заобилази остатке хумки са археолошким садржајем - локалитети 60 (Керестеш хумка) и 192 (Велика хумка), општина Кањижа, да би се избегла девастација археолошких и елемената пејсажа.



Трг слободе 1/3, 24000 Суботица  
ПИБ: 100838736  
МБ: 08137455  
Шифра делатности: 9103



024/556 901, 024/557 606  
Број тек. рач.: 840-302668-44  
840-302664-56



[www.heritage-su.org.rs](http://www.heritage-su.org.rs)



[office@heritage-su.org.rs](mailto:office@heritage-su.org.rs)

### **За локалитете са остацима средњовековних цркава и хумки**

- Забрањује се прелазак трасе нафтовода преко остатака средњовековних цркава и припадајућих ровова и непосредној близини истих на локалитетима 127, Кањижа и 42, Црквено брдо, Сента.
- Забрањује се прелазак трасе нафтовода преко остатака хумки са археолошким садржајем, локалитети 60 (Керестеш хумка) и 192 (Велика хумка), општина Кањижа, да би се избегла девастација археолошких и елемената пејсажа.
- За зоне ових локалитета ван остатака цркава и хумки важи да је обавеза инвеститора, у складу са чланом 110. Закона о културним добрима ("Службени гласник РС", бр. 71/94, 52/11 - др. закони, 99/11 - др. закон, 6/20 - др. закон и 35/21 - др. закон), да обезбеди средства за заштитна археолошка ископавања на подручју на коме траса пројекта угрожава археолошке локалитете, као и заштиту, обраду, анализу, конзервацију, публикување и презентацију пројектом угрожених локалитета и покретних налаза са ископавања, све до предаје надлежној институцији заштите покретних културних добара.
- Претходна заштитна археолошка ископавања морају се спровести у пуном обухвату земљаних радова који се планирају преко археолошких локалитета у оквиру пројекта, до нивоа археолошки стерилног тла, а благовремено пре земљаних радова на изградњи нафтовода.

### **За остале зоне археолошких локалитета**

- Претходна заштита археолошких локалитета (евидентираних и неевидентираних) односно археолошког подручја, је трајна, по члану 32. Закона о културном наслеђу ("Сл. Гласник РС", број 129/21).
- Уколико траса нафтовода, прикључних инсталација и водова, приступних саобраћајница и слично прелази преко археолошких локалитета (сем горе наведених случајева), обавеза инвеститора је, да у складу са чланом 110. Закона о културним добрима ("Службени гласник РС", бр. 71/94, 52/11 - др. закони, 99/11 - др. закон, 6/20 - др. закон и 35/21 - др. закон), обезбеди средства за заштитна археолошка ископавања на подручју на коме траса пројекта угрожава археолошке локалитете, као и заштиту, обраду, анализу, конзервацију, публикување и презентацију пројектом угрожених локалитета



и покретних налаза са ископавања, све до предаје надлежној институцији заштите покретних културних добара.

- Претходна заштитна археолошка ископавања морају се спровести у пуном обухвату земљаних радова који се планирају преко археолошких локалитета у оквиру пројекта, до нивоа археолошки стерилног тла, а благовремено пре земљаних радова на изградњи нафтовода.

### **За остатак трасе нафтовода ван зона познатих археолошких локалитета**

- Обавеза инвеститора је да пре почетка радова благовремено обавести овај Завод и обезбеди средства за свакодневно континуирано археолошко праћење земљаних радова у целом обухвату пројекта.
- Ако се у току извођења радова наиђе на археолошка налазишта или на археолошке предмете, извођач радова је дужан да одмах, без одлагања прекине радове и обавести надлежни Завод за заштиту споменика културе и да преузме мере да се налаз не уништи и не оштети и да се сачува на месту и у положају у коме је откривен (чл. 109. Закона о културним добрима ("Службени гласник РС", бр. 71/94, 52/11 - др. закони, 99/11 - др. закон, 6/20 - др. закон и 35/21 - др. закон).
- Обавеза инвеститора је, да у складу са чланом 110. Закона о културним добрима ("Службени гласник РС", бр. 71/94, 52/11 - др. закони, 99/11 - др. закон, 6/20 - др. закон и 35/21 - др. закон), обезбеди средства за заштитна археолошка ископавања на подручју на коме се током извођења радова наиђе на археолошки локалитет, тек након завршетка ових ископавања може да изврши реализацију пројекта.

### **О б р а з л о ж е њ е**

Агенција за просторно планирање и урбанизам Републике Србије, Краља Милутина 10а, Београд, обратила се захтевом бр. 296-1/94 од 21.03.2024. године за доставу услова за потребе израде Просторног плана подручја посебне намене нафтовода граница Мађарске-Нови Сад са елементима детаљне регулације. Обухват Плана чини предложена траса нафтовода са зоном од 500 м источно и западно од трасе, а на територији која је у надлежности Међуопштинског завода за заштиту споменика културе

Суботица у општинама Кањижа (КО Хоргош, Мартонош, Кањижа, Велебит и Трешњевац), Сента (КО Сента) и Ада (КО Ада, Мол).

Стручна служба МЗЗСК Суботица је обзиром на податке са терена и њихову детаљну ревизију, податке из документације МЗЗСК Суботица о непокретним културним добрима, њиховој заштићеној околини, евидентираним непокретностима и добрима под претходном заштитом, констатовала да се у обухвату Просторног плана подручја посебне намене нафтовода граница Мађарске-Нови Сад са елементима детаљне регулације налазе бројни археолошки локалитети из различитих периода прошлости. Предложена траса прелази преко укупно 13 археолошких локалитета, од којих два имају остатке средњовековних цркава. У обухвату Плана налазе се хумке са археолошким садржајем (локалитети 60 и 192, Кањижа).

**Тренутна предложена траса не угрожава нити остатке цркава нити хумки, али се оне налазе у обухвату Просторног плана подручја посебне намене. Положај шире зоне цркава на локалитетима 42 и 127 графички је означен на карти црним зонама, а положај хумки-наранџастим.**

#### **Локалитети на траси на територији општине Кањижа:**

Локалитет 19, Кањижа, праисторија

Локалитет 61, Кањижа, вишеслојни археолошки локалитет, праисторија, антика, средњи век

Локалитет 216, Кањижа, антика, средњи век

Локалитет 162, Кањижа, средњи век

Локалитет 122, Кањижа, вишеслојни средњовековни локалитет

Локалитет 127, Кањижа, антика, средњи век

#### **Локалитети на траси на територији општине Сента:**

Локалитет 140, Сента, вишеслојни локалитет

Локалитет 42, Црквено брдо, Сента, средњи век

Локалитет 45, Сента, антика

Локалитет 141, Сента, вишеслојни локалитет

**Локалитети на траси на територији општине Ада**

Локалитет 2, Ада, антика, средњи век

Локалитет 87, Ада, средњи век

Локалитет 88, Ада, средњи век

Због великог броја локалитета у окружењу, потребно је обезбедити континуирано археолошко праћење током земљаних радова у целом обухвату пројекта изградње нафтовода и свих споредних водова, прикључака, станица, инсталација, приступних путева.

У току је израда студије заштите непокретних културних добара којом је циљ дефинисање обима и положаја археолошких локалитета у оквиру граница Просторног плана подручја посебне намене нафтовода граница Мађарске-Нови Сад са елементима детаљне регулације, па је могуће да ће се подаци из ових услова мењати у броју и границама локалитета, а они ће по изради Студије бити допуна ових услова.


Положај тренутно познатих локалитета налази се у прилогу и саставни је део ових услова.

Достављено:

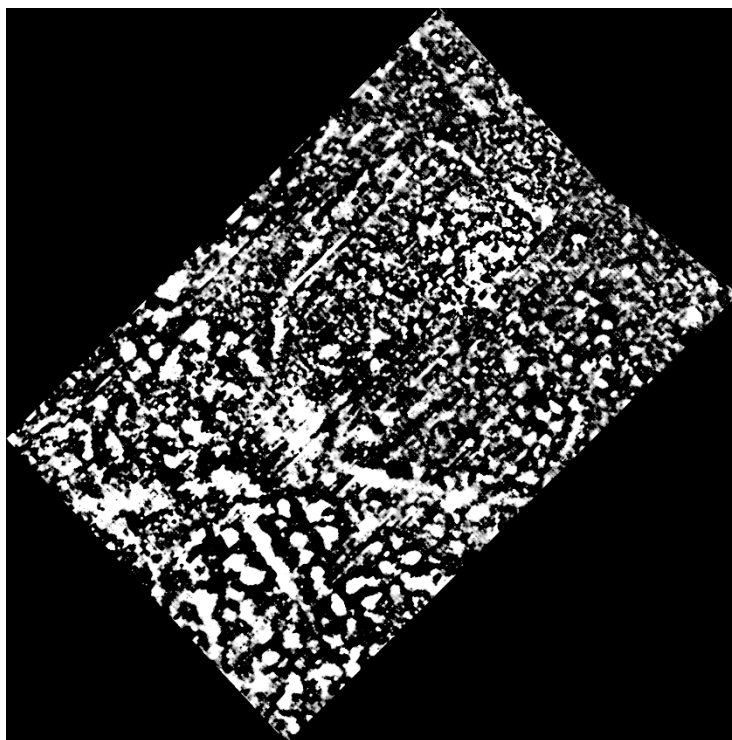
- Подносиоцу,
- Архиви МЗСК Суботица.

Директор Установе:  
Балаж Сич





Остаци цркве и рова, локалитет Црквено брдо, Сента



Остаци цркве и рова, локалитет 127, Кањижа

Републички завод за заштиту споменика културе, на основу члана 137. Закона о културном наслеђу („Службени гласник РС“ бр. 129/21) и члана 107. Закона о културним добрима („Службени гласник РС“, бр. 71/94, 52/11-и др. закон и 99/11-и др. закон) а на захтев Агенције за просторно планирање и урбанизам Републике Србије, Београд, Улица Краља Милутина бр. 10а, утврђује

УСЛОВЕ ЧУВАЊА, ОДРЖАВАЊА И КОРИШЋЕЊА НЕПОКРЕТНИХ КУЛТУРНИХ ДОБАРА И МЕРЕ ЗАШТИТЕ ЗА ИЗРАДУ ПРОСТОРНОГ ПЛАНА ПОДРУЧЈА ПОСЕБНЕ НАМЕНЕ НАФТОВОДА ГРАНИЦА МАЂАРСКЕ – НОВИ САД СА ЕЛЕМЕНТИМА ДЕТАЉНЕ РЕГУЛАЦИЈЕ

Из надлежности Републичког завода за заштиту споменика културе, на територији катастарских општина Жабаљ, Бечеј и Сента које су предмет обухвата Просторног плана подручја посебне намене нафтовода граница Мађарске – Нови Сад, налазе се следећа непокретна културна добра од изузетног значаја:

- СПЦ Вазнесења Господњег у Чуругу, Чуруг, Жабаљ (Решење Завода за заштиту и научно проучавање споменика културе у Новом Саду број 299/50. од 25.05.1950. године (иконостас), Решење Покрајинског завода за заштиту споменика културе у Новом Саду број 01-78/1-71. од 12.02.1971. године; Одлука Скупштине општина Жабаљ број 06-43/94-1. од 07.10.1994. године; „Службени гласник“ РС 16/90). Уписана у централни регистар непокретних културних добара под бројем СК 1207.

- Преводница "Шлајз", Бечеј, Бечеј (Решење Покрајинског завода за заштиту споменика културе Нови Сад број 01-267/4-83 од 22.06.1983.; „Службени гласник“ РС 16/90). Уписан у централни регистар непокретних културних добара под бројем СК 1039.

- Место битке код Сенте 1697. године, Сента, знаменито место („Службени гласник“ РС 16/90)

I. Утврђују се следећи услови чувања, одржавања и коришћења непокретних културних добара и мере заштите за израду Просторног плана подручја посебне намене нафтовода граница Мађарске – Нови Сад са елементима детаљне регулације:

- мере техничке заштите и други радови на непокретном културном добру могу се изводити под условима, у поступку и на начин утврђен Законом о културним добрима ("Службени гласник РС", бр. 71/94, 52/11 -др. закон и 99/11 - др. закон);
- заштићена околина непокретног културног добра ужива исти третман као непокретна културна добра у погледу заштите и обавезе прибављања конзерваторских услова;
- на културним добрима не може се вршити раскопавање, рушење, преправљање или било какви радови који могу да наруше својства културног добра без претходно утврђених посебних услова Републичког завода за заштиту споменика културе за предузимање мера техничке заштите и сагласности на техничку документацију;
- забрањује се коришћење или употреба непокретног културног добра у сврхе које нису у складу са његовом наменом и значајем, или на начин који може да доведе до његовог оштећења;
- забрањују се све интервенције које би битно утицале на измену морфологије терена у природном и историјском окружењу непокретног културног добра категорисаног од изузетног значаја за Републику Србију;
- забрањују се радова који могу угрозити статичку безбедност споменика културе;
- у простору заштићене околине могуће је уређење простора у функцији истраживања, заштите и презентације непокретног културног добра, а у складу са условима надлежних служби заштите. У том смислу могуће је уређење приступних путева и стаза, обележавање и партерно уређење у циљу обезбеђивања примарне инфраструктуре неопходне за њихову адекватну

презентацију, а након завршених истраживачко-конзерваторских радова. Све активности на уређењу простора изводити тако да својим постојањем не угрожавају непокретно културно добро нити да својим карактером, обликом или габаритом доминирају над њима;

- забрањује се депоновање и/или формирање депонија без претходног обавештавања надлежног завода за заштиту споменика културе о локацијама које су предвиђене за позајмишта и депоније у функцији изградње објекта са пратећим садржајем, као и остале инфраструктурне мреже и путева; Позајмишта и депоније се пре приступања експлоатацији морају претходно археолошки истражити;
- постојећи и планирани коридори других магистралних инфраструктурних система са трасом и заштитним појасима (непосредним и ширим) инфраструктурних система који су у обухвату планског подручја морају се реализовати уз стриктно поштовање смерница и мера заштите из важећих планских докумената и услова Републичког завода за заштиту споменика културе;
- ако се у току извођења грађевинских и других радова наиђе на археолошка налазишта или археолошке предмете, извођач радова је дужан да одмах, без одлагања прекине радове и о томе обавести надлежни завод за заштиту споменика културе, као и да предузме мере да се налаз не уништи и не оштети и да се сачува на месту и у положају у коме је откривен;
- у случају открића значајних остатака непокретних културних добара, инвеститор је у обавези да предвиди измену пројекта;
- инвеститор је у обавези да угради наведене услове у планску и техничку документацију;
- просторни план мора бити заснован на планској, студијској, техничкој и другој документацији, резултатима досадашњих истраживања и важећим документима у Републици Србији, уз стриктно поштовање смерница и мера заштите уређења непокретних културних добара и добара под претходном заштитом, у складу са претходно утврђеним Условима чувања, одржавања и коришћења непокретних културних добара, добара која уживају претходну заштиту и њихове заштићене околине са утврђеним мерама заштите;
- при пројектовању траса великих инфраструктурних система настојати да се максимално очува аутентичност и интегритет непокретних културних добара и њиховог окружења;
- за све планиране радове који су у обухвату планског подручја непокретних културних добара од изузетног значаја обавезно је прибављање услова за предузимање мера техничке заштите од стране Републичког завода за заштиту споменика културе, као и сагласности на пројектну документацију.

**II** По расписивању јавне расправе за просторни план подручја посебне намене, по службеној дужности обавестити овај завод.

**III** Нацрт просторног плана подручја посебне намене доставити на мишљење Републичком заводу за заштиту споменика културе.

ЗАМЕНИК ДИРЕКТОРА

по овлашћењу

бр. 3-23/2023 од 21.02.2023. године

Естела Радоњић Живков

Доставити:

- подносиоцу,
- архиви



CETIN d.o.o. Beograd  
Omladinskih brigada 90,  
11070 Novi Beograd  
[www.cetin.rs](http://www.cetin.rs)

**Republika Srbija**  
**AGENCIJA ZA PROSTORNO PLANIRANJE I**  
**URBANIZAM REPUBLIKE SRBIJE**  
**Kralja Milutina 10a, Beograd**

Vaš dopis br.:  
204/2024-02  
Kontakt:  
+381 21 529 444

Naša referenca br.:  
30/103/24  
Datum:  
12.04.2024.

Predmet: **Zahtev za izdavanje uslova za izradu Prostornog plana područja posebne namene naftovoda granice Mađarske - Novi Sad sa elementima detaljne regulacije**

Veza: predmet br. 204/2024-02

Poštovana/Poštovani,

Agencija za privredne registre je dana 01.07.2020. godine donela Rešenje broj BD 44868/2020, kojim je usvojena registraciona prijava statusne promene izdvajanja uz osnivanje. Donošenjem navedenog rešenja sprovedena je statusna promena izdvajanje uz osnivanje i istom je sa privrednog društva Telenor, kao prenosioca, prenet deo imovine i infrastrukture potrebne za obavljanje delatnosti novog pravnog lica kao Sticaoca, CETIN d.o.o. Beograd - Novi Beograd (u daljem tekstu: CETIN doo).

U okviru ove statusne promene, prava i obaveze Telenor d.o.o Beograd koji regulišu deo poslovanja u smislu delatnosti pružanja usluga iznajmljivanja infrastrukture koja se koristi za obavljanje delatnosti elektronskih komunikacija i svih pratećih usluga u koje spada i izvođenje, izgradnja i održavanje navedene infrastrukture kao i izgradnja, postavljanje i održavanje odnosno infrastrukture, zajedno sa pripadajućom imovinom, pravima, obavezama i odgovornošću koja je sa istim povezana i koja je potrebna kako bi sticalac obavljao goreopisanu delatnost (u daljem tekstu: Poslovanje) prenet je na novo pravno lice CETIN doo, koje je formirano i registrovano Rešenjem Agencije za privredne registre BD 44878/20 od 01.07.2020.godine.

U vezi sa Vašim zahtevom za dostavljanjem podataka o razvojnim planovima mreže CETIN doo potrebnih za izradu **Zahtev za izdavanje uslova za izradu Prostornog plana područja posebne namene naftovoda granice Mađarske - Novi Sad sa elementima detaljne regulacije** a u skladu sa Zakonom o planiranju i izgradnji («Sl glasnik RS», br. 72/09, 81/09 - ispravka, 64/10 - US i 24/11), dostavljamo Vam podatke o preferentnim lokacijama i položaju preferentnih zona kao i postojećim lokacijama telekomunikacionih objekata mreže CETIN doo na predmetnom području. U pomenutim preferentnim zonama i na preferentnim lokacijama je planirana izgradnja telekomunikacionih objekata sa pripadajućom infrastrukturom za GSM, UMTS I LTE javnu mobilnu telefoniju, kao i za ostale telekomunikacione sisteme koji tehnološki nasleđuju ove sisteme. Pod telekomunikacionim

Tekući račun:  
330-0000004020903-  
09  
330-0070100141556-76  
Credit Agricole AD Novi Sad

PIB: 112035829  
Matični broj: 21594105  
Šifra delatnosti: 6110

objektom sa pripadajućom infrastrukturu se u ovom slučaju podrazumevaju telekomunikacioni objekti baznih radio-stanica i radio-relejnih stanica sa pripadajućim antenskim sistemima i infrastrukturu koja obuhvata zemljište, građevinu ili zgradu, antenske nosače i stubove, pristupni put, instalaciju i postrojenja za električnu energiju, kablovsku kanalizaciju i drugo neophodno za izgradnju telekomunikacionog objekta javne mobilne telekomunikacione mreže. Niskonaponska energetska mreža čija je dogradnja neophodna za napajanje planiranih objekata, kao i mreža pristupnih puteva nisu predmet ovog materijala.

U okviru priloga ovog dopisa dostavljamo Vam i spisak postojećih radio-relejnih veza čiji se koridori u potpunosti ili delimično prostiru preko predmetnog područja. S obzirom da u novom razvojnom planu mreže nisu precizno definisane mikrolokacije telekomunikacionih objekata prvenstveno iz pravnih razloga, podatke o pripadajućim deonicama radio-relejnih veza čija će namena biti povezivanje ovih telekomunikacionih objekata u postojeći sistem prenosa CETIN doo ćemo Vam dostaviti u daljim fazama naše saradnje. Takođe, napominjemo da je u cilju neometanog rada radio-relejne veze potrebno da duž trase bude obezbeđen slobodan koridor, odnosno, neophodno je da prostorna zona cilindričnog oblika poluprečnika II Frenelove zone, na trasi bude slobodna od prepreka.

U okviru dostavljene granice **Zahtev za izdavanje uslova za izradu Prostornog plana područja posebne namene naftovoda granice Mađarske - Novi Sad sa elementima detaljne regulacije** CETIN d.o.o. ima u vlasništvu optičku infrastrukturu za koju su izdate odgovarajuće dozvole. U okviru priloga ovog dopisa dostavljamo spisak postojeće optičke infrastrukture, kao i dokumentaciju Izvedenog stanja CETIN d.o.o. predmetnih optičkih kablova (koja je data i za upis u Katastar podzemnih vodova) na osnovu kojih je CETIN d.o.o. ishodio upotrebne dozvole.

U Prilogu 1 je data tabela sa podacima o postojećim telekomunikacionim objektima CETIN doo na području **Zahtev za izdavanje uslova za izradu Prostornog plana područja posebne namene naftovoda granice Mađarske - Novi Sad sa elementima detaljne regulacije**

U Prilogu 2 je data tabela sa podacima o preferentnim zonama izgradnje novih telekomunikacionih objekata CETIN doo na području **Zahtev za izdavanje uslova za izradu Prostornog plana područja posebne namene naftovoda granice Mađarske - Novi Sad sa elementima detaljne regulacije**

U Prilogu 3 dat je spisak postojeće optičke infrastrukture koja se u potpunosti ili delimično prostire preko područja **Zahtev za izdavanje uslova za izradu Prostornog plana područja posebne namene naftovoda granice Mađarske - Novi Sad sa elementima detaljne regulacije**

Prilozi:

Prilog 1: Podaci o postojećim telekomunikacionim objektima CETIN doo za **Zahtev za izdavanje uslova za izradu Prostornog plana područja posebne namene naftovoda granice Mađarske - Novi Sad sa elementima detaljne regulacije**

Prilog 2: Podaci o preferentnim zonama izgradnje novih telekomunikacionih objekata CETIN doo na području **Zahtev za izdavanje uslova za izradu Prostornog plana područja posebne namene naftovoda granice Mađarske - Novi Sad sa elementima detaljne regulacije**



CETIN d.o.o. Beograd  
Omladinskih brigada 90,  
11070 Novi Beograd  
[www.cetin.rs](http://www.cetin.rs)

Prilog 3: Podaci o postojećoj optičkoj infrastrukturi koja se u potpunosti ili delimično prostiru preko područja **Zahtev za izdavanje uslova za izradu Prostornog plana područja posebne namene naftovoda granice Mađarske - Novi Sad sa elementima detaljne regulacije**

S poštovanjem,  
CETIN doo Beograd

Pjer Vučković, dipl.ing.  
Network Strategy, Planning and Development Director

Tekući račun:  
330-0000004020903-  
09  
330-0070100141556-76  
Credit Agricole AD Novi Sad

PIB: 112035829  
Matični broj: 21594105  
Šifra delatnosti: 6110



**Prilog 1:** Podaci o postojećim telekomunikacionim objektima CETIN doo za područje Zahtev za izdavanje uslova za izradu Prostornog plana područja posebne namene naftovoda granice Mađarske – Novi Sad sa elementima detaljne regulacije

R. Br.	Postojeće lokacije	Istočna geografska dužina	Severna geografska širina
1	Ada	7433105	5072760
2	Ada 2	7432021	5073557
3	Bačko Gradište	7424900	5043466
4	Bačko Petrovo Selo	7428760	5061960
5	Bečej	7426207	5052976
6	Bečej 2	7424176	5050830
7	Bečej 3	7424402	5054183
8	Bečej 4	7425630	5051608
9	Bečej 5	7426305	5052622
10	Čurug 1	7426293	5036281
11	Čurug 2	7427695	5036924
12	Đurđevo	7427584	5019698
13	Gornji Breg	7424507	5087380
14	Gospođinci	7420920	5029087
15	Horgoš	7420600	5112595
16	Horgoš 3	7420823	5113619
17	Kač	7417950	5018600
18	Kač 2	7417280	5017702
19	Kanjiža	7426002	5100822
20	Kanjiža 2	7427470	5102770
21	Ludoško jezero	7414552	5108259
22	Male Pijace	7417131	5103734
23	Martonoš	7426675	5107538
24	Mol	7432981	5068975
25	NS Industrijska zona sever	7412190	5016480
26	NS Kačanska ada	7414104	5015972
27	NS Rodić	7409107	5018447
28	NS Šajkaškog Odreda	7410804	5015816
29	NS Šangaj	7412051	5014755
30	Senta	7430248	5087715
31	Senta 2	7428817	5087457
32	Senta 3	7427183	5087703
33	Senta 4	7429464	5085855
34	Senta Altech Fermin	7430795	5084967
35	Trešnjevac	7421317	5093432
36	Žabalj	7425924	5025545
37	Žabalj 2	7427808	5025884
38	Žabalj 3	7438340	5028723
39	NS Vidovdansko naselje 2	7409705	5015725
40	Kač Unimet	7414120	5018827

Tekući račun:

330-0000004020903-

09

330-0070100141556-76

Credit Agricole AD Novi Sad

PIB: 112035829

Matični broj: 21594105

Šifra delatnosti: 6110

41	Bačko Petrovo Selo 2	7427605	5063199
42	Ada 3	7432907	5071759
43	Totovo Selo	7416541	5091375
44	Kanjiža 3	7426320	5101785

**Prilog 2:** Podaci o preferentnim zonama izgradnje novih telekomunikacionih objekata CETIN doo na području Zahtev za izdavanje uslova za izradu Prostornog plana područja posebne namene naftovoda granice Mađarske - Novi Sad sa elementima detaljne regulacije

R. Br	Planirane lokacije	Istočna geografska dužina	Severna geografska širina	Prečnik preferentne zone (m)	Visina stubova (nosača) u odnosu na nivo tla [m]
1	Poljanica	7415956	5064888	300	15-36
2	Fantast	7414952	5057124	300	15-36
3	NS ZR put	7411242	5017268	300	15-36
4	NS Rafinerija	7411449	5015195	300	15-36
5	Salaš 84	7417416	5022179	300	15-36
6	Kac - Žabalj	7421654	5022007	300	15-36
7	Žabalj - Zrenjanin	7438836	5020861	300	15-36
8	Kač 3	7416506	5018727	300	15-36
9	Horgoš 2	7418856	5112683	300	15-36

U pomenutim preferentnim zonama i na preferentnim lokacijama je planirana izgradnja objekata telekomunikacione infrastrukture za sisteme GSM, UMTS i LTE javne mobilne telefonije, kao i za ostale telekomunikacione sisteme koji tehnološki nasleđuju GSM, UMTS i LTE sistem. Pod telekomunikacionom infrastrukturom se u ovom slučaju podrazumevaju telekomunikacioni objekti baznih radio-stanica i radio-relejnih stanica, sa pripadajućim antenskim sistemima, stubovima ili nosačima na zgradama za montažu antena, kontejneri ili prostorije za smeštaj opreme, kao i uređaji za napajanje opreme sa priključenjem na energetska mrežu.



**Prilog 3:** Podaci o postojećoj optičkoj infrastrukturi koja se u potpunosti ili delimično prostiru preko područja Zahtev za izdavanje uslova za izradu Prostornog plana područja posebne namene naftovoda granice Mađarske – Novi Sad sa elementima detaljne regulacije

Redni broj	Naziv deonice	Broj upotrebne dozvole/Broj građevinske dozvole/Broj rešenja o odobrenju za izvođenje radova	Datum izdavanja
1	Subotica - Martonoš (sa privodom za Bački Vinogradi)	130-351-401/2014-01	18/07/2016
2	Žabalj 2 - spojnica (IRU)	351-29/2015-III-01	21/04/2015
3	Kanjiža - spojnica (IRU)	351-392/2014-1.1.1.	19.12.2014.
4	Bečej 2 - spojnica (IRU)	ROP-BEC-6435-IUP-5/2016 IV 02 351-1375/16	24/10/2016
5	Senta - spojnica (na OK privod Senta 2 )	ROP-SEN-4594-IUP-1/2017	07/03/2017
6	Senta 2 - spojnica (IRU)	143-351-487/2017 ROP-PSUGZ-29284-IUP-3/2017	18/10/2017
7	Martonoš RBS-spojnica (IRU)	351-217/2012-III	3.9.2012
8	Bečej-spojnica (IRU)	IV 02 351-139/2012	4.4.2012